Hverfi 7.3

Selás

Bók 2: Skipulagsskilmálar



14.12.2018


I ♥ ÁRTÚNSHOLT



ÚTGEFANDI

Reykjavíkurborg
Umhverfis- og skipulagssvið
Skipulagsfulltrúi Reykjavíkur

ÁBYRGÐ, UMSJÓN OG RÁÐGJÖF

Skipulagsfulltrúi Reykjavíkur
Björn Axelsson *skipulagsfulltrúi*

Verkefnisstjórar skipulagsfulltrúa
Ævar Harðarson *verkefnisstjóri hverfisskipulags*
Guðlaug Erna Jónsdóttir *verkefnisstjóri*
Jón Kjartan Ágústsson *verkefnisstjóri*

Ráðgjafar hverfisskipulags í borgarhluta 7
Gylfi Guðjónsson *Teiknistofa arkitekta*
Jóhann Einar Jónsson *Teiknistofa arkitekta*
Guðbjörg Lilja Erlendsdóttir *EFLA*
Pétur Jónsson *Landark*

Hönnun, teikningar og ljósmyndir
Ox Collective *grafísk hönnun*
Rán Flygenring *myndlist*
Pétur Stefánsson *teiknari*
Trípólí Arkitektar *myndefni*
DLD - Dagný Land Design ehf *myndefni*
Búi Hrafn Jónuson *hönnun og myndefni*
Hulda Einarsdóttir *umbrot og lokafrágangur*
Særós Sigþórsdóttir *umbrot og lokafrágangur*
Ólafur Ingibergsson *umbrot og lokafrágangur*

SAMÞYKKTAR– OG STAÐFESTINGARFERLI

Hverfisskipulag þetta sem fengið hefur meðferð í samræmi við ákvæði 5. mgr. 37. gr. sbr. 1. mgr. 41. gr. skipulagslaga nr. 123/2010 var samþykkt í _____ _____ þann _____ 20___

og í _____ þann _____ 20___.

Tillagan var auglýst frá _____ 20___ með athugasemdafresti til _____ 20___.

Auglýsing um gildistöku breytingarinnar var birt í B-deild Stjórnartíðinda þann _____ 20___.

_____

Skipulagsfulltrúi

Efnisyfirlit

KAFLAR	BLS
Skipulagsskilmálar fyrir Selás	6

SKILMÁLAEININGAR	BLS	SKILMÁLAEININGAR	BLS	SKILMÁLAEININGAR	BLS
7.3.1	12	7.3.7	126	7.3.13	236
7.3.2	30	7.3.8	146		
7.3.3	48	7.3.9	164		
7.3.4	66	7.3.10	182		
7.3.5	86	7.3.11	198		
7.3.6	106	7.3.12	212		

Skipulagsskilmálar fyrir Selás

Yfirlit

Eins og fram kemur í formála í bók I er hverfisskipulagi Selásss skipt í tvö bindi sem mynda eina heild ásamt skipulagsuppdrætti. Skiptingin er til þess gerð að auðvelda lestur á prentaðri útgáfu. Bók I er almenn greinargerð og stefna en í bók II eru skipulagsskilmálar fyrir Selás. Gerð er grein fyrir bindandi stefnum í kafla 5 í bók I, Stefna og helstu áherslur í Selási, en þar eru lagðar línur fyrir alla mikilvægustu þætti hverfisskipulagsins sem síðan eru útfærðir í skipulagsskilmálum.

Hverfisskipulag fyrir Selás mun leysa af hólmi eldri deiliskipulagsáætlanir, sem felldar eru úr gildi við samþykkt hverfisskipulags. Í hverfisskipulagi eru settir nýir skipulagsskilmálar sem byggja á:

- Yfirfærslu á skipulagsskilmálum deiliskipulags sem fellt er úr gildi.
- Yfirfærslum á ónýttum byggingarheimildum frá eldra deiliskipulagi.
- Nýjum skilmálum sem byggja á stefnu um og áherslu á vistvæn og sjálfbær hverfi, sbr. kafla 5 í bók I.

Upplýsingar um gögn sem yfirfærsla á eldri skipulagsheimildum byggir á er að finna aftast í hverjum kafla um skilmálaeiningar. Ítarlegar upplýsingar um eldra deiliskipulag og yfirfærðar heimildir eru í kafla 8 í bók I, Deiliskipulag fellt úr gildi og gögn um yfirfærslu.

Mynd 1
Hverfisskipulagsuppdráttur fyrir 7.3 Selás.

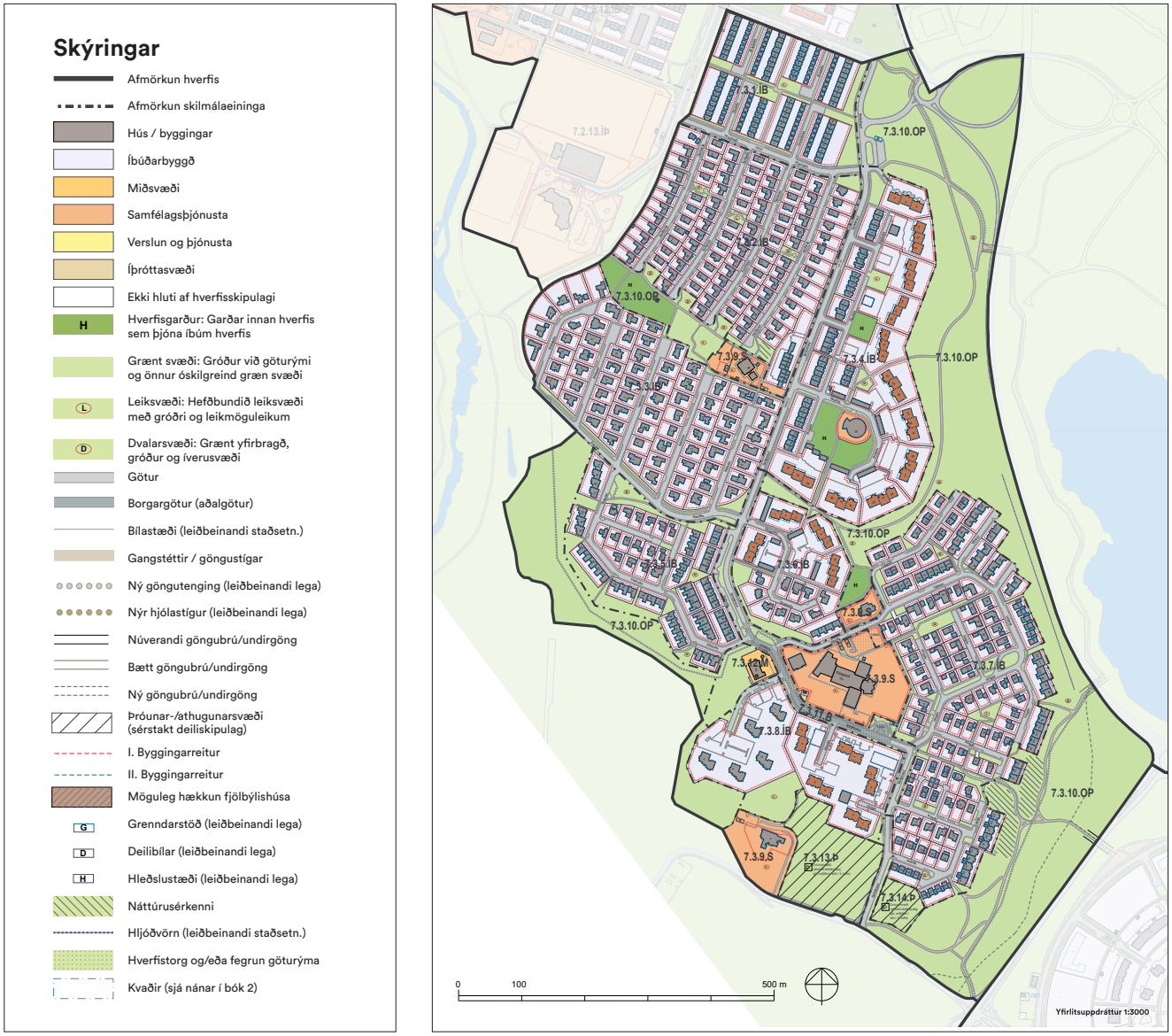

Skilmálaeiningar í Selási

Eins og fram kemur í kafla 7, Skilgreiningar og lykilhugtök, er hugtakið skilmálaeining skilgreint sem: Þyrping húsa, lóða og/eða borgarumhverfi á afmörkuðu landsvæði innan hverfis sem heyrir saman af sögulegum, landfræðilegum, byggingartæknilegum og/eða fagurfræðilegum ástæðum og fær því sameiginlega skipulagsskilmála.

Selási hefur verið skipt upp í fjórtán skilmálaeiningar sem hver hefur fengið sérstakt auðkenni frá 7.3.1 til 7.3.14, sbr. merkingar og afmörkun á uppdrætti. Hver þessara skilmálaeininga fær sérstaka skilmála.

7.3.1	Brautarás, Brúarás, Dísarás, Grundarás	Íbúðarbyggð
7.3.2	Deildarás, Eyktarás, Fjarðarás, Heiðarás, Selásbraut 42-54 (sléttar tölur)	Íbúaðrbyggð
7.3.3	Klapparás, Kleifarás, Lækjarás Malarás, Mýrarás	Íbúðarbyggð
7.3.4	Reykás, Rauðás, Næfurás, Norðurás	Íbúðarbyggð
7.3.5	Vesturás, Suðurás	Íbúðarbyggð
7.3.6	Skógarás, Viðarás 1-7 (oddatölur)	Íbúðarbyggð
7.3.7	Viðarás 10-30 (sléttar tölur), Viðarás 19-101 (oddatölur), Þingás, Þverás	Íbúðarbyggð
7.3.8	Vallarás, Víkurás, Vindás	Íbúðarbyggð
7.3.9	Skólar og leikskólar	Samfélagsþjónusta
7.3.10	Opin svæði í hverfinu	Allt hverfið
7.3.11	Selásbraut	Borgargata
7.3.12	Selásbraut 98	Íbúðarbyggð, verslun og þjónusta
7.3.13	Vindás–Brekknaás, þróunarsvæði	Íbúðarbyggð

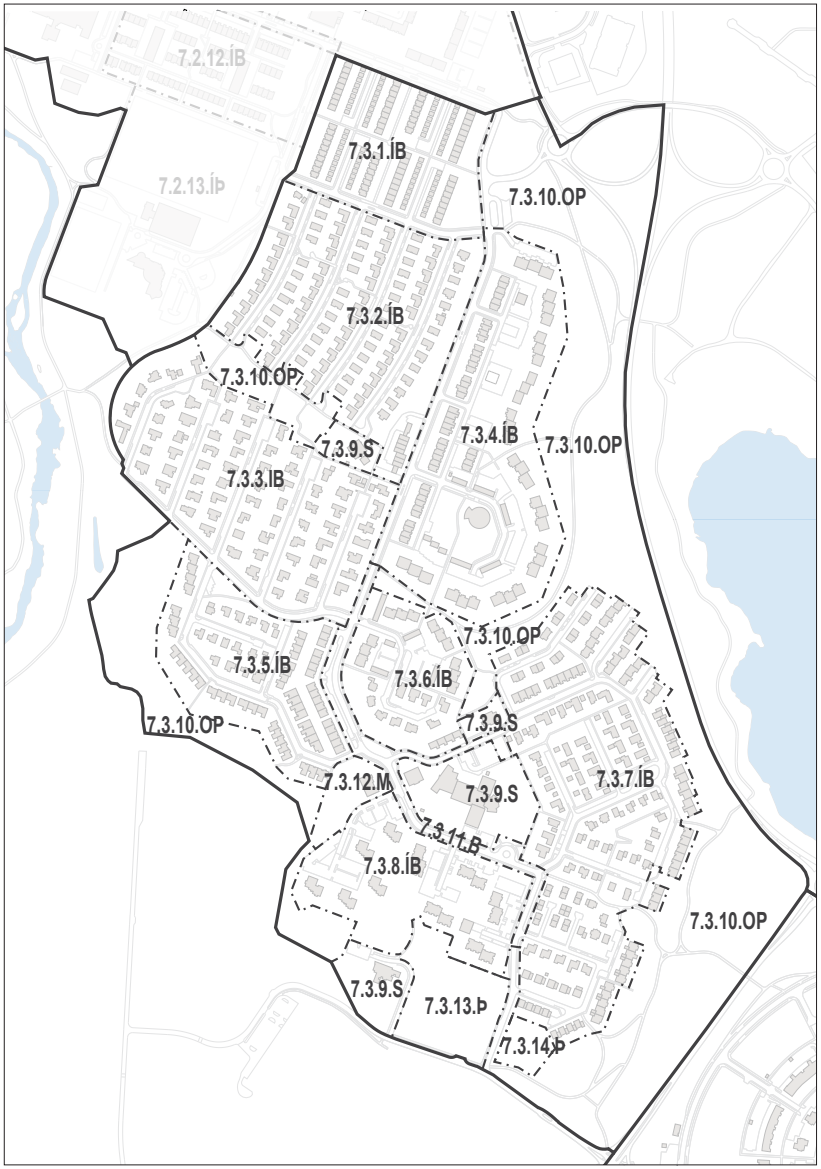

Mynd 2
7.3 Selás skiptist í 14 skilmálaeiningar. Á myndinni má sjá staðsetningu skilmáleininga í hverfinu.

Flokkun á skilmálum í Selási

Skipulagsskilmálar flokkast í sjö áhersluþætti:

SAMFÉLAG

Skilmálar um íbúasamsetningu, starfsemi og verslun, þjónustu í hverfinu og lýðheilsumál eins og hljóð- og loftmengun.

GÆÐI BYGGÐAR

Skilmálar um lóðir, opin svæði, gróður, borgarbúskap, ljósvist og kvaðir á lóðum og opnum svæðum.

SAMGÖNGUR

Skilmálar um samgöngur eins og götur, stíga, bílastæði, innkeyrslur, bílakjallara og sameiginleg bílastæði og hjólstæði.

VISTKERFI OG MINJAR

Skilmálar um blágrænar ofanvatnslausnir, byggðavernd, fornleifar og verndun náttúrusérkenna.

ORKA OG AUÐLINDIR

Skilmálar um flokkun úrgangs, rafhleðslustæði og dreifistöðvar og lagnir.

MANNVIRKI

Skilmálar um húsagerð, yfirfærðar byggingarheimildir, viðbótarbyggingarheimildir, heimildir fyrir nýbyggingar, viðhald og breytingar, niðurrif, tækjabúnað á húsum og ósamþykktar framkvæmdir.

NÁTTÚRUVÁ

Skilmálar um aðgerðir vegna flóða, náttúruhamfara, loftslagsbreytinga og óveðurs.

Flokkun skilmála er í samræmi við Gátlista um vistvæna byggð, sjá fylgiskjal hverfisskipulags, Verklýsingu hverfisskipulags fyrir borgarhluta 7 Árbæ dags. 16. mars 2015.

Yfirlit yfir efnisatriði skipulagsskilmála er að finna fremst í umfjöllun um hverja skilmálaeiningu. Þar er skilmálaflokkum raðað þannig að fremst eru skilmálar um samfélag, þá koma skilmálar um mannvirki, sem er umfangsmikil flokkur skilmála en síðast eru skilmálar um náttúrvá.

Skilmálarnir fjalla um vistvænar áherslur, byggðamynstur, landnotkun, þróun og yfirbragð byggðar, þ.m.t. húsbyggingar, allt umhverfi og innviði. Skilmálar innviða taka til samgangna, hjóla- og bílastæða, útfærslu gatna, hjóla- og göngustíga og almenningsrýma, þ.m.t. leiksvæða, efnisflokkunar heimilisúrgangs og helgunarsvæða fyrir veitur. Skilmálar fyrir lóðir ná til starfsemi, byggingarmagns og hæðafjölda, svo og annarra þátta sem taldir eru upp. Í hverfisskipulaginu eru byggingarreitir stækkaðir svo þeir nái utan um núverandi og nýjar byggingar sem eru heimilaðar. Aftast í einstökum skilmálum eru tilvísanir í viðeigandi leiðbeiningar hverfisskipulags en þær eru skýringargögn með skýringarmyndum sem fjalla um nánari útfærslu á einstökum skipulagsskilmálum.

Um hverja skilmálaeiningu gilda almenn skipulagsákvæði hverfisskipulagsins eins og þau birtast í bókum I og II og á hverfisskipulagsuppdrætti.

Hverfisskipulagsuppdráttur fyrir Selás sýnir notkun á einstökum svæðum innan hverfisins, afmörkun skilmálaeininga, nýja byggingarreiti, fyrirkomulag samgöngumála, opin svæði og önnur skipulagsákvæði. Til hliðar við skipulagsuppdrátt eru skýringar á táknum og litanotkun á uppdrætti. Skipulagsuppdrátturinn er af stærð A1 eða A0 og í mælikvarða 1:3000.

Hægt er að nálgast öll gögn hverfisskipulagsins á vefsíðunni http://hverfisskipulag.is



SKILMÁLAEINING

7.3.1

EFNISYFIRLIT

Um skilmálaeiningu

Helstu áherslur og skilmálar

Skilmálar

Deiliskipulag sem fellt er úr gildi ásamt síðari breytingum

7.3.1

Brautarás, Brúarás, Dísarás og Grundarás

Um skilmálaeiningu

Í skilmálaeiningu 7.3.1 er eingöngu íbúðabyggð. Engin þjónusta er innan hennar. Skilmálaeiningin er nyrst í Seláshverfi. Aðkoma að skilmálaeiningunni er frá Rofabæ úr norðri á tveimur stöðum og frá Hraunsási úr suðri, einnig á tveimur stöðum. Íbúðabyggðin raðast meðfram Brautarási, Brúarási, Dísarási og Grundarási, sem eru stuttar botnlangagötur, og myndar afmarkaðar heildir. Byggðarmynstur einkennist af átta raðhúsalengjum á jafnmörgum lóðum við fjórar götur þar sem tveggja hæða raðhús standa inni á lóð og stakstæðar bílageymslur eru við götu. Í miðju skilmálaeiningarinnar er opið svæði með göngustígum og leiksvæðum sem liggur frá Fylkisvegi í vestri að Selásbraut. Göngustígur liggur einnig í gegnum eininguna frá norðri til suðurs. Skilmálaeiningin byggðist upp á áttunda áratug seinustu aldar og hefur heildstætt yfirbragð. Engar breytingar hafa verið gerðar á deiliskipulagi skilmálaeiningarinnar.

Helstu áherslur

- Skipulagsskilmálar deiliskipulags sem fellt er úr gildi eru yfirfærðir í nýja skilmála hverfisskipulags.
- Byggingarreitir á lóðum eru stækkaðir.
- Viðbótarbyggingarheimildir eru gefnar fyrir viðbyggingar.
- Heimilað verður að byggja sorpskýli, hjólaskýli og smáhýsi á lóð.
- Heimilað verður að taka í notkun rými í kjöllurum.
- Heimild er gefin fyrir aukaíbúð til útleigu í sérbýlishúsum.
- Heimilað verður að stunda atvinnustarfsemi innan íbúðar.
- Fjöldi bílastæða á lóð er skilgreindur í skilmálum.
- Sett eru sérstök ákvæði um vistvænar áherslur, þ.m.t. ofanvatnslausnir, gróður og meðhöndlun úrgangs innan lóðar.
- Í leiðbeiningum hverfisskipulags er að finna nánari útlistun á skipulags- og byggingarskilmálum fyrir svæðið.

Ónýttar byggingarheimildir, sem fram koma í þeim deiliskipulagsáætlunum sem falla úr gildi með gildistöku hverfisskipulagsins, halda sér í skipulagsskilmálum hverfisskipulags.

Aftast í þessum kafla er að finna upplýsingar um eldra deiliskipulag sem fellt er úr gildi ásamt síðari breytingum.

Skilmálaeining-7.3.1
Loftmynd sem sýnir 7.2.1 er í hverfinu





Skýringar

- Afmörkun hverfis
- Afmörkun skilmálaeininga
- Hús / byggingar
- Íbúðarbyggð
- Miðsvæði
- Samfélagsþjónusta
- Verslun og þjónusta
- Íþróttasvæði
- Ekki hluti af hverfisskipulagi
- H — Hverfisgarður: Garðar innan hverfis sem þjóna íbúm hverfis
- Grænt svæði: Gróður við göturými og önnur óskilgreind græn svæði
- L — Leiksvæði: Hefðbundið leiksvæði með gróðri og leikmöguleikum
- D — Dvalarsvæði: Grænt yfirbragð, gróður og íverusvæði
- Götur
- Borgargötur (aðalgötur)
- Bílastæði (leiðbeinandi staðsetn.)
- Gangstéttir / göngustígar
- Ný göngutenging (leiðbeinandi lega)
- Nýr hjólastígur (leiðbeinandi lega)
- Núverandi göngubrú/undirgöng
- Bætt göngubrú/undirgöng
- Ný göngubrú/undirgöng
- Þróunar-/athugunarsvæði (sérstakt deiliskipulag)
- I. Byggingarreitur
- II. Byggingarreitur
- Möguleg hækkun fjölbýlishúsa
- G — Grenndarstöð (leiðbeinandi lega)
- D — Deilibílar (leiðbeinandi lega)
- H — Hleðslustæði (leiðbeinandi lega)
- Náttúrusérkenni
- Hljóðvörn (leiðbeinandi staðsetn.)
- Hverfistorg og/eða fegrun göturýma
- Kvaðir (sjá nánar í bók 2)

Skilmálaeining-7.3.1
Skipulagsuppdráttur af skilmálaeiningu 7.3.1

Skilmálar

SAMFÉLAG

1 Starfsemi
2 Húsgerðir
3 Verslun og þjónusta
4 Fjölgun íbúða
5 Lýðheilsa
6 Hljóðvist
7 Loftmengun

MANNVIRKI

8 Byggingarmagn aðalbyggingar
9 Viðbótarbyggingarheimildir
10 Nýbyggingar
11 Aðrar byggingar á lóð
12 Byggingarreitir og gjöld
13 Svalir og svalalokanir
14 Þakgerð og frágangur þaks
15 Kvistir
16 Viðhald
17 Kjallari
18 Niðurrif
19 Tæknibúnaður
20 Ósamþykktar framkvæmdir

GÆÐI BYGGÐAR

21 Lóðamörk
22 Útfærsla lóða
23 Almenningsrými
24 Borgarbúskapur
25 Ljósvist
26 Kvaðir

ORKA OG AUÐLINDIR

27 Meðhöndlun úrgangs
28 Rafhleðslustæði
29 Dreifistöðvar, lagnir og veitur

VISTKERFI OG MINJAR

30 Blágrænar ofanvatnslausnir
31 Verndarákvæði
32 Fornleifar
33 Náttúrusérkenni

SAMGÖNGUR

34 Samgöngustefna
35 Götur, stígar og gangstéttir
36 Bílastæði og innkeyrslur
37 Sameiginleg bílageymsla
38 Hjólastæði

NÁTTÚRUVÁ

39 Flóð og aðrar náttúruhamfarir
40 Vindafar

SAMFÉLAG

1. Starfsemi

- Landnotkun er íbúðasvæði skv. Aðalskipulagi Reykjavíkur 2010–2030. Þar er fyrst og fremst gert ráð fyrir íbúðarhúsnæði og nærþjónustu sem því tengist, auk minni háttar starfsemi. Starfsemi skal falla vel að íbúðabyggð. Ekki er heimilt að fjölga bílastæðum í hverfinu, hvorki á borgarlandi né á lóð, vegna starfsemi í íbúðabyggð. Starfsemi í íbúðabyggð má ekki valda mengun, ónæði, hávaða, lykt eða vera lýti á hverfinu.
- Gististarfsemi er ekki heimiluð, nema heimagisting til 90 daga í flokki I.
- Sértæk búsetuúrræði eru heimiluð, sbr. kaflann Sértæk búsetuúrræði.

↗ **Sjá leiðbeiningar Starfsemi í íbúðabyggð**

2. Húsagerðir

- Raðhús, 74 íbúðir, með aukaíbúð, tvær hæðir með risþaki. Bílageymslur standa úti við götu. Kjallari heimilaður þar sem landhalli leyfir.

↗ **Sjá leiðbeiningar Fjölgun íbúða**

3. Verslun og þjónusta

- Í skilmálaeiningunni eru ekki skilgreind verslunar- eða þjónustuhúsnæði.

4. Fjölgun íbúða

- Til að fjölga litlum íbúðum og leiguíbúðum er heimiluð ein aukaíbúð í hverju rað-, par- og sérbýlishúsi, allt að 50 m2. Aðalíbúð og aukaíbúð skulu tilheyra sama matshluta og vera í einni eigu.
- Aukaíbúð má staðsetja í aðalhúsi eða í breyttri bílageymslu, sbr. skilyrði fyrir ofan.

↗ **Sjá nánar í leiðbeiningunum Fjölgun íbúða**

5. Lýðheilsa

- Til að stuðla að bættri lýðheilsu þarf að tryggja gott aðgengi um allt svæðið fyrir gangandi vegfarendur. Aðgengi þarf að vera sérstaklega gott að almenningsrýmum, sbr. skilmálalið nr. 23. Við hönnun og útfærslu almenningsrýma þarf að huga að þörfum allra, sérstaklega barna og ungmenna.
- Lýsing og hönnun mannvirkja, gróðurs og annarra innviða í almenningsrýmum skal auka öryggistilfinningu þeirra sem þau nota og hvetja þannig til notkunar sem flestra þjóðfélagshópa.

6. Hljóðvist

- Í skilmálaeiningunni eru ekki hljóðvistarvandamál sem kalla á sértækar lausnir.

7. Loftmengun

- Útfæra skal gróðurbelti á lóðum og borgarlandi nálægt umferðarþungum götum til að draga úr loftmengun.
- Gróðurbeltið skal styðja við markmið og stefnu Reykjavíkurborgar um líffræðilega fjölbreytni.

MANNVIRKI

8. Byggingarmagn aðalbygginga - yfirfærðar byggingarheimildir

ALMENN ÁKVÆÐI

- Byggingarheimildir sem birtar eru í næsta undirkafla eru skráðar heimildir frá eldra deiliskipulagi. Viðkomandi deiliskipulag ásamt síðari breytingum er fellt úr gildi með þessu hverfisskipulagi.
- Upplýsingar um deiliskipulagið sem fellt er úr gildi ásamt síðari breytingum má finna aftast í þessum kafla.
- Samþykktir aðaluppdrættir gilda þar sem byggingarmagn húsa er meira en deiliskipulag sem fellt er úr gildi heimilaði.
- Í þeim tilfellum þar sem byggingarmagn húsa er minna en deiliskipulag sem fellt er úr gildi heimilaði gilda ónýttar byggingarheimildir áfram, auk viðbyggingarheimilda í hverfisskipulagi.
- Í kafla 8.2 í bók I má finna yfirlit yfir skráðar stærðir í fasteignaskrá og landupplýsingum Reykjavíkur (LUKR) og byggingarheimildir í eldra skipulagi sem fellt er úr gildi.
- Í skilmálalið nr. 9 eru byggingarheimildir fyrir viðbyggingar skv. heimildum hverfisskipulags fyrir skilmálaeininguna. Heimildir fyrir nýbyggingar koma fram í skilmálalið nr. 10. Í skilmálalið nr. 11 eru heimildir fyrir aðrar byggingar á lóð.
- Nýting byggingarheimilda er skilyrt við að útfærslan sé í samræmi við leiðbeiningar hverfisskipulags.

STÆRÐIR HÚSA OG/EÐA NÝTINGARHLUTFALL

- Húsagerðin innan skilmálaeiningarinnar er raðhús á tveimur hæðum. Hámarksdýpt raðhúss er 12 metrar, breidd er 8 metrar en leyfilegt er að útbúa kjallara þar sem aðstæður leyfa. Heimilt er að byggja tvöfaldar bílageymslur.

Helstu stærðir	**m^2**
Grunnflötur húss (12×8)	96
Útbygging	30
Samtals grunnflötur aðalbyggingar	126
Samtals hámarksbyggingarmagn aðalbyggingar	
með efri hæð	222
Tvöfaldur bílskúr 6×7	42
Hámarksbyggingarmagn lóðar með útbyggingu	264
Hámarksbyggingarmagn lóðar án útbyggingar	234

Nýtingarhlutfall: 0,55–0,64.

HÆÐIR HÚSA OG HÆÐAFJÖLDI

- Raðhús á tveimur hæðum. Hámarkshæð bílageymslu er 3,8 metrar.

ANNAÐ

- Bílageymslur skulu vera fyrir framan hvert raðhús. Heimilt er að byggja tvöfalda bílageymslu. Hámarksgrunnflötur stakstæðra bílageymslna er 6×7 metrar.

9. Viðbótarbyggingarheimildir

- Heimilt er að byggja viðbyggingar við öll raðhús/parhús í skilmálaeiningunni. Hver viðbygging má ekki vera stærri en 20 m2. Viðbyggingar eiga að vera innan byggingarreits, sbr. skilmálalið nr. 12, og skal fylgja leiðbeiningum hverfisskipulags þegar heimild er nýtt.
- Heimild til ofaná- og viðbygginga er háð samþykki meðlóðarhafa.

↗ **Sjá leiðbeiningar Parhús og raðhús**

10. Nýbyggingar

- Innan skilmálaeiningarinnar eru ekki skilgreindar nýbyggingar.

11. Aðrar byggingar á lóð

SORPSKÝLI

- Heimilt er að byggja sorpskýli á lóð sem þurfa þó að vera innan skilgreinds byggingarreits. Fylgja skal leiðbeiningum hverfisskipulags um meðhöndlun úrgangs og ákvæðum skilmálaliðs nr. 27.

HJÓLASKÝLI

- Heimilt er að byggja hjólaskýli á lóð sem þurfa þó að vera innan skilgreinds byggingarreits.

SMÁHÝSI

- Heimilt er að byggja stakstæð smáhýsi á lóð sem þurfa þó að vera innan skilgreinds byggingarreits. Smáhýsi á lóð mega vera garðskúrar, garðskálar o.þ.h. Stakstæð smáhýsi mega að hámarki vera 15 m2 hvert og mesta hæð þeirra 2,5 metrar frá yfirborði lóðar og upp á efstu brún þaks, skv. byggingarreglugerð 2012, gr. 2.3.5.
- Smáhýsi reiknast ekki inn í nýtingarhlutfall lóða.

12. Byggingarreitir og byggingargjöld

BYGGINGARREITIR

- Á hverfisskipulagsuppdrætti eru sýndir tveir byggingarreitir.
- Byggingarreitir fyrir minni viðbyggingar við sérbýlishús, lyftur og stigahús við fjölbýlishús, smáhýsi og færanlegar kennslustofur eru sýnd með rauðri brotinni línu. Þessir byggingarreitir eru rúmir og ekki er gert ráð fyrir að þeir séu fullnýttir heldur sýna þeir mögulegt svæði fyrir minni viðbyggingar og stakstæðar byggingar. Útfærsla á staðsetningu smærri viðbygginga á sér stað á hönnunarstigi og skal fylgja viðeigandi leiðbeiningum hverfisskipulags þegar heimildir eru nýttar.
- Byggingarreitir fyrir stærri viðbyggingar, eins og ofanábyggingar fjölbýlishúsa, viðbyggingar og nýbyggingar, eru sýndir með blárri brotinni línu. Fullnýta má þessa byggingarreiti. Útfærsla á stærri viðbyggingum og nýbyggingum á sér stað á hönnunarstigi og skal fylgja viðeigandi leiðbeiningum hverfisskipulags þegar heimildir eru nýttar.
- Allar byggingar á lóð skulu vera innan byggingarreits.

BUNDIN BYGGINGARLÍNA

- Bundin byggingarlína kemur fram á hverfisskipulagsuppdrætti sem heil rauð lína. Bundin byggingarlína er notuð þar sem halda skal í húsalínur og götumyndir, t.d. vegna hverfisverndar eða annarra skipulagssjónarmiða. Skilyrt er að minnst 50 % þeirrar húshliðar sem snýr að bundinni byggingarlínu skuli liggja að línunni. Leitast skal við að brjóta upp húshlið sem snýr að bundinni byggingarlínu, t.d. með inndrætti, uppbroti og/eða efnisvali.

GJÖLD FYRIR BYGGINGARHEIMILDIR

- Greiða þarf gatnagerðargjöld fyrir viðbótarfermetra sem samþykkt er að byggja á grundvelli þessa hverfaskipulags skv. lögum nr. 153/2007 um gatnagerðargjöld og samþykktar um gatnagerðargjöld í Reykjavík 725/2007. Þá skal greiða innviðagjöld þegar aukinn byggingarréttur er umfram 1000 m2 skv. samkomulagi sem gert er milli byggingarréttarhafa og Reykjavíkurborgar í samræmi við samningsmarkmið Reykjavíkurborgar. Ganga skal frá slíku samkomulagi áður en byggingarleyfi er gefið út.
- Sjá upplýsingar um gatnagerðargjöld.

13. Svalir og svalalokanir

- Svalir og svalalokanir eru heimilar enda falli þær vel að viðkomandi húsi hvað varðar byggingarstíl, stærð, form, efni og frágang.
- Við útfærslu og staðsetningu svala og svalalokana skal taka mið af þéttleika byggðar og tryggja viðunandi dagsbirtuskilyrði. Svalir og svalalokanir skulu ekki auka skuggavarp eða innsýn til nágranna verulega.
- Þaksvalir eru heimilar. Þakverandir eru ekki heimilar.
- Í leiðbeiningum hverfisskipulags um „Svalir“ og „Þakbreytingar“ er fjallað nánar um hvernig framangreind skilyrði eru uppfyllt.

↗ **Sjá leiðbeiningar Svalir og útlitsbreytingar á húsum**

14. Þakgerð og frágangur þaks

- Þakgerð aðalhúss skal vera 15–20 gráðu mænisþak. Ef önnur hæð er minni að flatamáli en fyrsta hæð skulu þök yfir fyrstu hæð fylgja þakhalla efri hæðar. Gert er ráð fyrir úthengi á þökum en óheimilt er að skerða lögun á stöfnum húsa.
- Þak bílageymslu skal vera mænisþak og í samræmi við þakform húss. Þök bílgeymslu mega vera tengd saman yfir inngangi að húsi, t.d. með rimlaþaki.
- Þakefni og frágangur þaks er frjáls. Heimilt er að loftræstibúnaður o.s.frv. fari 1,5 metra upp fyrir gefnar hámarkshæðir á þakfleti.

↗ **Sjá leiðbeiningar Þakbreytingar**

15. Kvistir

- Kvistir eru heimilir þar sem þakhalli leyfir enda falli þeir vel að viðkomandi húsi hvað varðar byggingarstíl, stærð, form og efni.
- Í leiðbeiningum hverfisskipulags um þakbreytingar er fjallað nánar um hvernig þessi skilyrði eru uppfyllt.

↗ **Sjá leiðbeiningar Þakbreytingar**

16. Útlitsbreytingar og viðhald

- Við allar útlitsbreytingar og viðhald skal taka tillit til og raska sem minnst frumgerð húss og yfirbragði skilmálaeiningar.

↗ **Sjá leiðbeiningar Svalir og útlitsbreytingar á húsum**

17. Kjallari

- Kjallarar eru heimilir þar sem aðstæður leyfa. Heimilt er að taka í notkun ósamþykkt rými í kjöllurum húsa sem til hafa orðið vegna náttúrulegs landhalla en eru utan heimilaðs nýtingarhlutfalls í skipulagi, enda hafi umfang húss ekki aukist og sótt verði um byggingarleyfi, sbr. skilmála 20.
- Kjallarar reiknast inn í hámarksbyggingarmagn/nýtingarhlutfall.

18. Niðurrif

- Almennt er niðurrif húsa óheimilt. Ríkar ástæður skulu vera fyrir niðurrifi og áður en það er heimilað skal liggja fyrir greinargerð óháðs sérfræðings í mannvirkjagerð um ástand hússins og varðveislugildi þess. Lóðarhafi skal einnig lýsa með teikningum fyrirætlunum um það hús sem byggja á í staðinn. Þær teikningar skal kynna fyrir byggingar- og skipulagsyfirvöldum. Leyfi fyrir niðurrifi er samþykkt samhliða byggingarleyfi fyrir nýju húsi.

19. Tæknibúnaður

- Heimilt er að koma fyrir tæknibúnaði eins og sólarsellum, loftneti, gervihnattadiski og reykháfi utan á húsi. Tæknibúnaður á borð við sólarsellur þarf að falla vel að yfirborði vegg- og þakflata. Ef sólarsellur eru staðsettar á þaki skulu þær vera hluti af þakfleti og falla að honum.
- Hámarkshæð tæknibúnaðar eins og loftnets, gervihnattadisks og reykháfs er 1,5 metrar upp fyrir hæstu brún þakflatar.
- Í fjöleignarhúsum þarf samþykki húsfunda/meðlóðarhafa fyrir uppsetningu á hvers konar tækjabúnaði á þaki og veggjum.

20. Ósamþykktar framkvæmdir

- Sækja skal um byggingarleyfi fyrir ósamþykktum rýmum sem tekin hafa verið í notkun, t.d. í kjöllurum og sökklum, skv. samþykktum aðaluppdráttum. Einnig skal sækja um leyfi fyrir rýmum í viðbyggingum, skúrum eða skálum á lóð.
-

GÆÐI BYGGÐAR

21. Lóðamörk

- Lóðarmörk eru sýnd á hverfisskipulagsuppdrætti. Nánari afmörkun lóðar er útfærð með hnitasettum lóðaruppdrætti landupplýsingadeildar Reykjavíkurborgar. Lóðarhöfum er óheimilt að fara út fyrir lóðamörk með hvers kyns framkvæmdir og/eða nýtingu á borgarlandi í eigin þágu.

FRÁGANGUR Á LÓÐAMÖRKUM

- Lóðarhafar skulu hafa samráð um frágang á sameiginlegum lóðarmörkum aðliggjandi lóða. Æskilegra er að afmarka lóð með gróðri en girðingum. Séu girðingar notaðar skulu þær að jafnaði ekki vera hærri en 1,2 metrar og leitast skal við að brjóta þær upp og gróðursetja meðfram þeim.
- Ef byggður er skjólveggur inni á lóð skal hann ekki vera hærri en 1,8 metrar, miðað við hæð frá jörðu. Hann skal staðsetja þannig að á tímabilinu frá vorjafndægrum til haustjafndægra sé aldrei skuggavarp frá honum inn á nágrannalóð.
- Á lóðarmörkum sem snúa að götum, gatnamótum, innkeyrslum og/eða stígum má ekki hefta sjónlínur með girðingum eða gróðri. Gróður og girðingar skal velja með það í huga. Við sérstakar aðstæður getur þurft að draga girðingar og gróður inn á lóð til að tryggja sjónlínur. Lóðarhafi ber ábyrgð á að gróður vaxi ekki fyrir sjónlínur vegfarenda.
- Þar sem lóðir liggja að jaðri opinna eða náttúrulegra svæða skal afmarka lóð með gróðri, grjóthleðslum eða með öðrum hætti sem fellur vel að hinu opna eða náttúrulega svæði. Ekki er leyfilegt að setja upp girðingar á slíkum lóðamörkum.

↗ **Sjá leiðbeiningar Útfærsla lóða**

22. Útfærsla lóða

- Almennt gildir um útfærslu lóða að gætt sé í hvívetna að því að skerða ekki nýtingu á næstu lóðum. Hér er þó ekki átt við lítils háttar skuggavarp eða útsýnisskerðingu. Vanda skal til alls frágangs á lóðum, s.s. með gróðursetningu og hellulögn. Vandaður frágangur skal vera á bílastæðum og leitast við að brjóta upp ásýnd þeirra með gróðri.
- Hæðir á lóðamörkum koma fram á hæðarblaði, annars vegar G-tölur við götu sem eru bindandi og hins vegar L-tölur sem eru leiðbeinandi.
- Við uppbyggingu skal lóðaruppdráttur sem sýnir fyrirkomulag lóðar fylgja aðaluppdrætti. Þar skal sýna skipulag og útfærslu lóðar, þ.m.t. hæðarsetningu, frágang bílastæða, gróðursetningu, plöntuval og ofanvatnslausnir ásamt öðrum almennum frágangi á lóðinni.

GRÓÐUR Á LÓÐUM

- Við uppbyggingu eða viðbyggingu á lóð skal sjá til þess að hlutfall gróðurs innan lóðar minnki sem minnst. Leiðir til þess eru t.d. að rækta nýjan gróður annars staðar og/eða að auka gegndræpi á lóð, sbr. skilmála um blágrænar ofanvatnslausnir.
- Gróðurval skal styðja við markmið og stefnu Reykjavíkurborgar um líffræðilega fjölbreytni og aðliggjandi lóðarhafar skulu koma sér saman um gróðurval.
- Sækja þarf um leyfi til Reykjavíkurborgar til að fella tré sem eru hærri en 8 metrar eða eldri en 60 ára.
- Almennt gildir um útfærslu lóða að gætt sé í hvívetna að því að viðkomandi útfærsla skerði ekki nýtingu á næstu lóðum. Hér er þó ekki átt við lítils háttar skuggavarp eða útsýnisskerðingu. Gerð er krafa um að vanda skuli til alls frágangs á lóðum, s.s. með gróðursetningu og hellulögn. Vandaður frágangur skal vera á bílastæðum og leitast við að brjóta upp ásýnd þeirra með gróðri. Sækja þarf um leyfi til Reykjavíkurborgar til að fella tré sem eru hærri en 8 metrar eða eldri en 60 ára. Hæðir á lóðarmörkum koma fram á hæðarblaði, annars vegar G–tölur við götu sem eru bindandi og hins vegar L–tölur sem eru leiðbeinandi.

↗ **Sjá leiðbeiningar Útfærsla lóða**

23. Almenningsrými

- Almenningsrými á svæðinu, s.s. torg, götur og önnur opin svæði, skal útfæra þannig að þau séu í senn skjólsæl, sólrík og aðlaðandi og á þeim skal gert ráð fyrir blágrænum ofanvatnslausnum. Tryggt verði gott aðgengi um allt svæðið fyrir gangandi vegfarendur. Lóðarhafar skulu sammælast um frágang á mörkum gatna, gangstétta og húsa. Gróðurval skal styðja við markmið og stefnu Reykjavíkurborgar um líffræðilegan fjölbreytileika.
- Leggja þarf ríka áherslu á að aðlaga opin svæði og tengja þau við Elliðaárdal.

GRÓÐUR Á OPNUM SVÆÐUM

- Við uppbyggingu eða breytingar á opnum svæðum skal sjá til þess að hlutfall gróðurs minnki sem minnst. Leiðir til þess eru t.d. að rækta nýjan gróður annars staðar og/eða að auka gegndræpi, sbr. skilmála um blágrænar ofanvatnslausnir.
- Gróðurval skal styðja við markmið og stefnu Reykjavíkurborgar um líffræðilega fjölbreytni og aðliggjandi lóðarhafar skulu koma sér saman um gróðurval.
- Sækja þarf um leyfi til Reykjavíkurborgar til að fella tré sem eru hærri en 8 metrar eða eldri en 60 ára.

DVALAR- OG LEIKSVÆÐI

- Innan skilmálaeiningarinnar eru svæði sem teljast dvalar- og/eða leiksvæði samkvæmt leiksvæðastefnu Reykjavíkur, sjá hverfisskipulagsuppdrátt.
- Frágangur skal fylgja leiksvæðastefnu Reykjavíkur og leiðbeiningum hverfisskipulags.

↗ **Sjá leiðbeiningar Almenningsrými**

24. Borgarbúskapur

- Heimilt er að nýta lóðir og borgarland fyrir borgarbúskap sem ætlaður er íbúum í hverfinu, þ.e. ræktun á matjurtum, hænsnahald og býflugnaræktun. Ef nýta á borgarland fyrir borgarbúskap skal sækja um leyfi til umhverfis- og skipulagssviðs sem ákvarðar stærð og nánari legu svæðis.
- Ef stunda á hænsnahald þarf að fylgja samþykkt um hænsnahald í Reykjavík, utan skipulagðra landbúnaðarsvæða nr. 815/2014 ásamt tilheyrandi leiðbeiningum Heilbrigðiseftirlits Reykjavíkur.
- Heimild til matvælaræktunar á borgarlandi er tímabundinn afnotaréttur sem nánar er skilgreindur í afnotaleyfi.
- Þegar heimildir um borgarbúskap eru nýttar þarf að fylgja leiðbeiningum.

↗ **Sjá leiðbeiningar Borgarbúskapur**

25. Ljósvist

- Lýsing skal fyrst og fremst beinast að aðkomu, þ.e. bílastæðum, göngu/hjólaleiðum og að inngöngum húsa. Lýsing við verandir og á lóð skal vera dempuð.
- Við hönnun og framkvæmd lýsingar innan lóða, á byggingum, opnum svæðum eða á borgarlandi skal fylgja leiðbeiningum hverfisskipulags um ljósvist.

↗ **Sjá leiðbeiningar Ljósvist**

26. Kvaðir

- Kvaðir eru tilgreindar á útgefnum mæliblöðum, í þinglýstum heimildum og lóðarleigusamningum.
- Dæmi um kvaðir eru:
- Lagnaleiðir veitna
- Aðgengi um lóð
- Hönnun og frágangur byggingar og lóða
- Tímabundnar ráðstafanir á lóð eða starfsemi

ORKA OG AUÐLINDIR

27. Meðhöndlun úrgangs

ALMENN ÁKVÆÐI

- Í gildi er Samþykkt um meðhöndlun úrgangs í Reykjavíkurborg og skal hafa þá samþykkt til hliðsjónar við ákvarðanir um úrgangslausnir í hverfinu.
- Lóðarhafar geta tekið sig saman um sameiginlegar úrgangslausnir og þurfa þá að stofna félag um reksturinn. Lausnirnar fyrir úrgang geta verið skýli, gerði eða geymsla utan um úrgangsílát sem og gámar á yfirborði eða djúpgámar. Þar sem aðgengi íbúa og/eða starfsfólks sorphirðunnar að ílátum undir úrgang er talið slakt er heimilt að óska eftir að Reykjavíkurborg gefi eftir borgarland undir nýjar úrgangslausnir, þyki sýnt að framkvæmdin leiði til bætts aðgengis og aukinnar flokkunar og skila til endurvinnslu. Þessi heimild er einungis nýtt þegar ekki er hægt að koma nýjum úrgangslausnum fyrir á viðkomandi lóðum.
- Fylgja skal leiðbeiningum um úrgangslausnir við íbúðarhúsnæði í Reykjavík.

SÉRBÝLI, RAÐ- OG PARHÚS

- Heimilt er að byggja skýli, gerði eða geymslu innan lóðar fyrir úrgang, sbr. skilmála um aðrar byggingar á lóð.
- Lóðarhafi ber ábyrgð á að rými fyrir ílát henti áætluðu úrgangsmagni sem til fellur í húsnæðinu og að aðgengi sé gott til losunar íláta. Að lágmarki skal gera ráð fyrir þremur 240 l tunnum á lóð við sérbýli. Úrgangsflokkum sem safnað er við heimili mun koma til með að fjölga og æskilegt er að gera ráð fyrir því. Ílát undir úrgang skulu vera á jarðhæð og standa sem næst aðkomu að lóð þegar losun fer fram eða ekki lengra en 15 m frá lóðarmörkum.
- Heimilt er að setja upp safnkassa á lóð sem tekur við lífrænum úrgangi og skilar næringarríkri gróðurmold til baka í lóðina.

28. Rafhleðslustæði

- Heimilt er að koma fyrir hleðslustæðum innan skilmálaeiningarinnar á borgarlandi.
- Fylgja skal leiðbeiningum Mannvirkjastofnunar og OR við gerð rafhleðslustæða.
- Lóðarhafa er heimilt að koma fyrir rafhleðslustæðum fyrir rafbíla á sinni lóð.
- Fylgja skal leiðbeiningum Mannvirkjastofnunar og OR við gerð rafhleðslustæða.

29. Dreifistöðvar, lagnir og veitur

- Kvaðir um lagnaleiðir og inntök koma fram á útgefnum mæliblöðum.

VISTKERFI OG MINJAR

30. Blágrænar ofanvatnslausnir

- Við frágang og útfærslu opinna svæða innan og utan lóða og þar sem aðstæður og fyrirkomulag leyfa skal leggja áherslu á að auka gegndræpt yfirborð með blágrænum ofanvatnslausnum og útfærslum, sbr. leiðbeiningar þar að lútandi.
- Ekki er heimilt að fleyta ofanvatni af lóð yfir á borgarland og/eða opið svæði nema í undantekningartilfellum og þá í samráði við skipulagsyfirvöld í borginni.
- Við nýframkvæmdir á borgarlandi skal leitast við að innleiða blágrænar ofanvatnslausnir, s.s. við hönnun og útfærslur á almenningsrýmum, opnum svæðum, götum og stígum.

↗ **Sjá leiðbeiningar Blágrænar ofanvatnslausnir**

31. Verndarákvæði

- Í skilmálaeiningunni eru engin friðuð hús.
- Sjá Byggðakönnun fyrir Borgarhluta 7 – Árbær, skýrsla nr. 183. Reykjavík: Borgarsögusafn Reykjavíkur.
- Sjá lög um menningarminjar nr. 80/2012.

32. Fornleifar

- Engar fornleifar eru skráðar innan skilmálaeiningarinnar.
- Sjá Byggðakönnun fyrir Borgarhluta 7 – Árbær, skýrsla nr. 183. Reykjavík: Borgarsögusafn Reykjavíkur.
- Sjá Lög um menningarminjar nr. 80/2012.

33. Náttúrusérkenni

- Engin náttúrusérkenni eru skráð innan skilmálaeiningarinnar.



SAMGÖNGUR

34. Samgöngustefna

- Gerð er grein fyrir samgöngustefnu fyrir hverfið í almennri greinargerð og stefnu í kafla 5.

35. Götur, stígar og gangstéttir

- Gangstéttir, hjólastígar og vegir eru sýndir á hverfisskipulagsuppdrætti.
- Nýir göngustígar og hjólastígar eru sýndir með leiðbeinandi legu á hverfisskipulagsuppdrætti.
- Við hönnun nýrra samgöngumannvirkja skal fylgja viðurkenndum leiðbeiningum um algilda hönnun og tryggja að aðgengi milli borgarlands og lóða sé fullnægjandi fyrir alla einstaklinga óháð hreyfigetu.

↗ **Sjá leiðbeiningar Borgargötur**
↗ **Sjá leiðbeiningar Almenningsrými**

36. Bílastæði og innkeyrslur

ALMENN ÁKVÆÐI

- Heimildir fyrir bílastæði innan skilmálaeiningarinnar koma fram á útgefnum mæliblöðum.
- Þar sem ekki eru til mæliblöð yfirfærast heimildir um bílastæði úr eldra deiliskipulagi sem fellt er úr gildi.
- Innkeyrslur á lóðir eru óbreyttar. Þó er heimilt að breyta innkeyrslum þar sem nýir byggingarreitir koma til nýtingar.
- Bílastæði fyrir hreyfihamlaða, sjá ákvæði gildandi byggingarreglugerðar.

BÍLASTÆÐI VEGNA STARFSEMI Í ÍBÚÐUM

- Óheimilt er að fjölga bílastæðum innan lóðar vegna starfsemi í íbúðum.

BÍLASTÆÐI VEGNA AUKAÍBÚÐAR Í SÉRBÝLISHÚSUM

- Óheimilt er að fjölga bílastæðum innan lóðar vegna aukaíbúðar.

BÍLASTÆÐI VEGNA NÝRRA ÍBÚÐA

- Fjöldi og fyrirkomulag bílastæða skal vera skv. gildandi bíla- og hjólastæðastefnu Reykjavíkur.

37. Sameiginleg bílageymsla

- Ekki heimilað.

38. Hjólastæði

- Heimilt er að koma fyrir hjólastæðum á lóð.

NÁTTÚRUVÁ

39. Flóð og aðrar náttúruhamfarir

- Náttúruvá vegna flóða er talin lítil í skilmálaeiningunni.

40. Vindafar

- Nota skal tré og gróður til að binda jarðveg, tempra vind og auka skjól.

Upplýsingar um deiliskipulag sem fellt er úr gildi og yfirfærðar heimildir

↗ Árbær – Selás, Skipulagsuppdráttur af íbúðarhverfi í Selási. Samþykkt 21.8.1970
↗ Árbær Selás Raðhúsahverfi B. Skipulagsuppdráttur og skilmálar. Samþykkt í skipulagsnefnd 25.7.1977 og í borgarráði 2.8.1977

Í kafla 8 í bók I er að finna ítarleg gögn um deiliskipulagið sem fellt er úr gildi. Þar eru einnig töflur með upplýsingum um skráð byggingarmagn á lóð skv. Fasteignaskrá og LUKR (Landupplýsingakerfi Reykjavíkur) og upplýsingar um byggingarheimildir skv. deiliskipulagi fyrir hverfið. Byggingarheimildir sem ekki hafa verið nýttar samkvæmt skilmálum í því skipulagi eru yfirfærðar í skilmála hverfisskipulags.



SKILMÁLAEINING

7.3.2

EFNISYFIRLIT

Um skilmálaeiningu

Helstu áherslur og skilmálar

Skilmálar

Deiliskipulag sem fellt er úr gildi ásamt síðari breytingum

7.3.2

Deildarás, Eyktarás, Fjarðarás, Heiðarás og Selásbraut

Um skilmálaeiningu

Í skilmálaeiningu 7.3.2 er eingöngu íbúðabyggð. Engin þjónusta er innan hennar. Skilmálaeiningin stendur norðarlega í hverfinu og afmarkast af Selásbraut í austri, Hraunsási í norðri, Fylkisvegi í vestri og opnu svæði í suðri. Aðkoma að skilmálaeiningunni, fyrir utan Selásbraut 42–54, er frá Hraunsási, en göturnar Deildarás, Eyktarás, Fjarðarás og Heiðarás liggja frá norðri til suðurs út frá honum. Íbúðabyggðin raðast meðfram þessum götum sem eru botnlangagötur. Um er að ræða einbýlishús á tiltölulega stórum lóðum, leik- og dvalarsvæði á skilgreindum svæðum við göturnar. Við Selásbraut 42–54 eru tveggja hæða raðhús. Skilmálaeiningin byggðist upp frá áttunda og níunda áratug síðustu aldar og hefur heildstætt yfirbragð. Nokkrar breytingar hafa verið gerðar á deiliskipulagi er varða minni háttar stækkanir á byggingarreitum og heimild fyrir raðhús við Selásbraut 42–54.

Helstu áherslur

- Skipulagsskilmálar deiliskipulags sem fellt er úr gildi eru yfirfærðir í nýja skilmála hverfisskipulags.
- Byggingarreitir á lóðum eru stækkaðir.
- Viðbótarbyggingarheimildir eru gefnar fyrir viðbyggingar.
- Heimilað verður að byggja sorpskýli, hjólaskýli og smáhýsi á lóð.
- Heimilað verður að taka í notkun rými í kjöllurum.
- Heimild er gefin fyrir aukaíbúð til útleigu í sérbýlishúsum.
- Heimilað verður að stunda atvinnustarfsemi innan íbúðar.
- Fjöldi bílastæða á lóð er skilgreindur í skilmálum.
- Sett eru sérstök ákvæði um vistvænar áherslur, þ.m.t. ofanvatnslausnir, gróður og meðhöndlun úrgangs innan lóðar.
- Í leiðbeiningum hverfisskipulags er að finna nánari útlistun á skipulags- og byggingarskilmálum fyrir svæðið.

Ónýttar byggingarheimildir, sem fram koma í þeim deiliskipulagsáætlunum sem falla úr gildi með gildistöku hverfisskipulagsins, halda sér í skipulagsskilmálum hverfisskipulags.

Aftast í þessum kafla er að finna upplýsingar um eldra deiliskipulag sem fellt er úr gildi ásamt síðari breytingum.

Skilmálaeining-7.3.2
Loftmynd sem sýnir 7.3.2 í hverfinu





Skýringar

- Afmörkun hverfis
- Afmörkun skilmálaeininga
- Hús / byggingar
- Íbúðarbyggð
- Miðsvæði
- Samfélagsþjónusta
- Verslun og þjónusta
- Íþróttasvæði
- Ekki hluti af hverfisskipulagi
- H — Hverfisgarður: Garðar innan hverfis sem þjóna íbúm hverfis
- Grænt svæði: Gróður við göturými og önnur óskilgreind græn svæði
- L — Leiksvæði: Hefðbundið leiksvæði með gróðri og leikmöguleikum
- D — Dvalarsvæði: Grænt yfirbragð, gróður og íverusvæði
- Götur
- Borgargötur (aðalgötur)
- Bílastæði (leiðbeinandi staðsetn.)
- Gangstéttir / göngustígar
- Ný göngutenging (leiðbeinandi lega)
- Nýr hjólastígur (leiðbeinandi lega)
- Núverandi göngubrú/undirgöng
- Bætt göngubrú/undirgöng
- Ný göngubrú/undirgöng
- Þróunar-/athugunarsvæði (sérstakt deiliskipulag)
- I. Byggingarreitur
- II. Byggingarreitur
- Möguleg hækkun fjölbýlishúsa
- G — Grenndarstöð (leiðbeinandi lega)
- D — Deilibílar (leiðbeinandi lega)
- H — Hleðslustæði (leiðbeinandi lega)
- Náttúrusérkenni
- Hljóðvörn (leiðbeinandi staðsetn.)
- Hverfistorg og/eða fegrun göturýma
- Kvaðir (sjá nánar í bók 2)

Skilmálaeining-7.3.2
Skipulagsuppdráttur af skilmálaeiningu 7.3.2

Skilmálar

SAMFÉLAG

1 Starfsemi
2 Húsgerðir
3 Verslun og þjónusta
4 Fjölgun íbúða
5 Lýðheilsa
6 Hljóðvist
7 Loftmengun

MANNVIRKI

8 Byggingarmagn aðalbyggingar
9 Viðbótarbyggingarheimildir
10 Nýbyggingar
11 Aðrar byggingar á lóð
12 Byggingarreitir og gjöld
13 Svalir og svalalokanir
14 Þakgerð og frágangur þaks
15 Kvistir
16 Viðhald
17 Kjallari
18 Niðurrif
19 Tæknibúnaður
20 Ósamþykktar framkvæmdir

GÆÐI BYGGÐAR

21 Lóðamörk
22 Útfærsla lóða
23 Almenningsrými
24 Borgarbúskapur
25 Ljósvist
26 Kvaðir

ORKA OG AUÐLINDIR

27 Meðhöndlun úrgangs
28 Rafhleðslustæði
29 Dreifistöðvar, lagnir og veitur

VISTKERFI OG MINJAR

30 Blágrænar ofanvatnslausnir
31 Verndarákvæði
32 Fornleifar
33 Náttúrusérkenni

SAMGÖNGUR

34 Samgöngustefna
35 Götur, stígar og gangstéttir
36 Bílastæði og innkeyrslur
37 Sameiginleg bílageymsla
38 Hjólastæði

NÁTTÚRUVÁ

39 Flóð og aðrar náttúruhamfarir
40 Vindafar

SAMFÉLAG

1. Starfsemi

- Landnotkun er íbúðasvæði skv. Aðalskipulagi Reykjavíkur 2010–2030. Þar er fyrst og fremst gert ráð fyrir íbúðarhúsnæði og nærþjónustu sem því tengist, auk minni háttar starfsemi. Starfsemi skal falla vel að íbúðabyggð. Ekki er heimilt að fjölga bílastæðum í hverfinu, hvorki á borgarlandi né á lóð, vegna starfsemi í íbúðabyggð. Starfsemi í íbúðabyggð má ekki valda mengun, ónæði, hávaða, lykt eða vera lýti á hverfinu.
- Gististarfsemi er ekki heimiluð, nema heimagisting til 90 daga í flokki I.
- Sértæk búsetuúrræði eru heimiluð, sbr. kaflann Sértæk búsetuúrræði.

↗ **Sjá leiðbeiningar Starfsemi í íbúðabyggð**

2. Húsagerðir

- Sérbýlishús með aukaíbúð.

Deildarás, Eyktarás, Fjarðarás, Heiðarás

- Einbýlishús. 104 íbúðir.

Selásbraut

- Raðhús með bílageymslu. 7 íbúðir. Kjallari er heimilaður þar sem landhalli leyfir.

↗ **Sjá leiðbeiningar Fjölgun íbúða**

3. Verslun og þjónusta

- Í skilmálaeiningunni eru ekki skilgreind verslunar- eða þjónustuhúsnæði.

4. Fjölgun íbúða

- Til að fjölga litlum íbúðum og leiguíbúðum er heimiluð ein aukaíbúð í hverju rað-, par- og sérbýlishúsi, allt að 50 m2. Aðalíbúð og aukaíbúð skulu tilheyra sama matshluta og vera í einni eigu.

↗ **Sjá leiðbeiningar Fjölgun íbúða**

5. Lýðheilsa

- Til að stuðla að bættri lýðheilsu þarf að tryggja gott aðgengi um allt svæðið fyrir gangandi vegfarendur. Aðgengi þarf að vera sérstaklega gott að almenningsrýmum, sbr. skilmálalið nr. 23. Við hönnun og útfærslu almenningsrýma þarf að huga að þörfum allra, sérstaklega barna og ungmenna.
- Lýsing og hönnun mannvirkja, gróðurs og annarra innviða í almenningsrýmum skal auka öryggistilfinningu þeirra sem þau nota og hvetja þannig til notkunar sem flestra þjóðfélagshópa.

6. Hljóðvist

- Skilmálaeiningin liggur að umferðarþungri götu. Gera má ráð fyrir ýmsum mótvægisaðgerðum, s.s. hljóðmönum, hljóðveggjum eða byggingartæknilegum aðgerðum. Sýna þarf fram á hvernig kröfur um hljóðstig utandyra eru uppfylltar, t.d. með fyrirkomulagi bygginga og/eða annarra mannvirkja. Í hönnun skal einnig sýnt fram á að kröfur um hljóðstig við byggingar séu uppfylltar.
- Hljóðvist innandyra skal leyst með byggingartæknilegum aðgerðum. Sýna skal fram á gildi mótvægisaðgerða vegna hljóðvistar með gerð hljóðvistarskýrslu fyrir hverja framkvæmd við uppbyggingu á svæðinu. Gera skal grein fyrir völdum lausnum fyrir útveggi, glugga, svalalokanir, aðgerðir á lóð o.s.frv. og hvernig viðkomandi aðgerðir mæta kröfum um

hljóðstig við byggingar og á útisvæðum, sbr. ákvæði í byggingarreglugerð og leiðbeiningar Mannvirkjastofnunar um hljóðvist.
- Skilmálaeiningin liggur að Selásbraut en þar eru gæði hljóðvistar skert vegna umferðar.
- Raðhúsi við Selásbraut 42–54 fylgir kvöð um hljóðtálma við götu og/eða hljóðeinangrandi gler í gluggum.
- Á lóðamörkum sem snúa að Selásbraut er heimilt að reisa hljóðskermandi girðingar, allt að 1,8 metra á hæð.

7. Loftmengun

- Útfæra skal gróðurbelti á lóðum og borgarlandi nálægt umferðarþungum götum til að draga úr loftmengun.
- Gróðurbeltið skal styðja við markmið og stefnu Reykjavíkurborgar um líffræðilega fjölbreytni.

MANNVIRKI

8. Byggingarmagn aðalbygginga - yfirfærðar byggingarheimildir

ALMENN ÁKVÆÐI

- Byggingarheimildir sem birtar eru í næsta undirkafla eru skráðar heimildir frá eldra deiliskipulagi. Viðkomandi deiliskipulag ásamt síðari breytingum er fellt úr gildi með þessu hverfisskipulagi.
- Upplýsingar um deiliskipulagið sem fellt er úr gildi ásamt síðari breytingum má finna aftast í þessum kafla.
- Samþykktir aðaluppdrættir gilda þar sem byggingarmagn húsa er meira en deiliskipulag sem fellt er úr gildi heimilaði.
- Í þeim tilfellum þar sem byggingarmagn húsa er minna en deiliskipulag sem fellt er úr gildi heimilaði gilda ónýttar byggingarheimildir áfram, auk viðbyggingarheimilda í hverfisskipulagi.
- Í kafla 8.2 í bók I má finna yfirlit yfir skráðar stærðir í fasteignaskrá og landupplýsingum Reykjavíkur (LUKR) og byggingarheimildir í eldra skipulagi sem fellt er úr gildi.
- Í skilmálalið nr. 9 eru byggingarheimildir fyrir viðbyggingar skv. heimildum hverfisskipulags fyrir skilmálaeininguna. Heimildir fyrir nýbyggingar koma fram í skilmálalið nr. 10. Í skilmálalið nr. 11 eru heimildir fyrir aðrar byggingar á lóð.
- Nýting byggingarheimilda er skilyrt við að útfærslan sé í samræmi við leiðbeiningar hverfisskipulags.

STÆRÐIR HÚSA OG/EÐA NÝTINGARHLUTFALL

- Húsagerðir innan skilmálaeiningarinnar eru sérbýlishús og raðhús. Kjallari eða neðri hæð er leyfileg þar sem landhalli gefur tilefni til. Bílageymsla fyrir 1–2 bíla er sambyggð aðalhúsi. Hámarksbyggingarreitur er 144 m2 á tveimur hæðum auk 25 m2 álmu.

Helstu stærðir	m^2
Grunnflötur húss (16×9)	144
Útbygging	25
Samtals grunnflötur aðalbyggingar	169
Samtals hámarksbyggingarmagn aðalbyggingar með efri hæð eða niðurgrafinni neðri hæð. Bílageymsla innbyggð	313
Hámarksbyggingarmagn lóðar með útbyggingu	313
Hámarksbyggingarmagn lóðar án útbyggingar	288

HÆÐIR HÚSA OG HÆÐAFJÖLDI

Deildarás, Eyktarás, Fjarðarás, Heiðarás

- Einbýlishús. Hús neðan götu: Ein hæð, séð frá götu, með kjallara eða neðri hæð þar sem landhalli gefur tilefni til. Hús ofan götu: Tvær hæðir séð frá götu. Neðri hæð að hluta niðurgrafin þar sem landhalli gefur tilefni til.

Selásbraut

- Raðhús á tveimur hæðum með bílageymslu að stórum hluta neðanjarðar. Hámarkshæð 8,6 metrar. Hæð garðskála/viðbyggingar má ekki vera meiri en hæð húss.

ANNAÐ

Deildarás, Eyktarás, Fjarðarás, Heiðarás

- Norðurveggur húsa skal vera gluggalaus. Glugga er þó heimilt að hafa á nyrstu húsunum og húsum með norðurhlið sem liggur að stígum og leiksvæðum. Aðkomudyr mega ekki vera á norðurhlið húsa. Útloftun er óheimil í norðurvegg.

9. Viðbótarbyggingarheimildir

- Heimilt er að byggja viðbyggingar við öll sérbýlishús í skilmálaeiningunni. Hver viðbygging má ekki vera stærri en 40 m2. Viðbyggingar eiga að vera innan byggingarreits, sbr. skilmálalið nr. 12, og skal fylgja leiðbeiningum hverfisskipulags þegar heimild er nýtt.
- Heimilt er að byggja viðbyggingar við öll raðhús/parhús í skilmálaeiningunni. Hver viðbygging má ekki vera stærri en 20 m2. Viðbyggingar eiga að vera innan byggingarreits, sbr. skilmálalið nr. 12, og skal fylgja leiðbeiningum hverfisskipulags þegar heimild er nýtt.
- Heimild til ofaná- og viðbygginga er háð samþykki meðlóðarhafa.

↗ **Sjá leiðbeiningar Viðbyggingar við einbýlishús**
↗ **Sjá leiðbeiningar Parhús og raðhús**

10. Nýbyggingar

- Innan skilmálaeiningarinnar eru ekki skilgreindar nýbyggingar.

11. Aðrar byggingar á lóð

SORPSKÝLI

- Heimilt er að byggja sorpskýli á lóð sem þurfa þó að vera innan skilgreinds byggingarreits. Fylgja skal leiðbeiningum hverfisskipulags um meðhöndlun úrgangs og ákvæðum skilmálaliðs nr. 27.

HJÓLASKÝLI

- Heimilt er að byggja hjólaskýli á lóð sem þurfa þó að vera innan skilgreinds byggingarreits.

SMÁHÝSI

- Heimilt er að byggja stakstæð smáhýsi á lóð sem þurfa þó að vera innan skilgreinds byggingarreits. Smáhýsi á lóð mega vera garðskúrar, garðskálar o.þ.h. Stakstæð smáhýsi mega að hámarki vera 15 m2 hvert og mesta hæð þeirra 2,5 metrar frá yfirborði lóðar og upp á efstu brún þaks, skv. byggingarreglugerð 2012, gr. 2.3.5.
- Smáhýsi reiknast ekki inn í nýtingarhlutfall lóða.

12. Byggingarreitir og byggingargjöld

BYGGINGARREITIR

- Á hverfisskipulagsuppdrætti eru sýndir tveir byggingarreitir.
- Byggingarreitir fyrir minni viðbyggingar við sérbýlishús, lyftur og stigahús við fjölbýlishús, smáhýsi og færanlegar kennslustofur eru sýnd með rauðri brotinni línu. Þessir byggingarreitir eru rúmir og ekki er gert ráð fyrir að þeir séu fullnýttir heldur sýna þeir mögulegt svæði fyrir minni viðbyggingar og stakstæðar byggingar. Útfærsla á staðsetningu smærri viðbygginga á sér stað á hönnunarstigi og skal fylgja viðeigandi leiðbeiningum hverfisskipulags þegar heimildir eru nýttar.
- Byggingarreitir fyrir stærri viðbyggingar, eins og ofanábyggingar fjölbýlishúsa, viðbyggingar og nýbyggingar, eru sýndir með blárri brotinni línu. Fullnýta má þessa byggingarreiti. Útfærsla á stærri viðbyggingum og nýbyggingum á sér stað á hönnunarstigi og skal fylgja viðeigandi leiðbeiningum hverfisskipulags þegar heimildir eru nýttar.
- Allar byggingar á lóð skulu vera innan byggingarreits.

BUNDIN BYGGINGARLÍNA

- Bundin byggingarlína kemur fram á hverfisskipulagsuppdrætti sem heil rauð lína. Bundin byggingarlína er notuð þar sem halda skal í húsalínur og götumyndir, t.d. vegna hverfisverndar eða annarra skipulagssjónarmiða. Skilyrt er að minnst 50 % þeirrar húshliðar sem snýr að bundinni byggingarlínu skuli liggja að línunni. Leitast skal við að brjóta upp húshlið sem snýr að bundinni byggingarlínu, t.d. með inndrætti, uppbroti og/eða efnisvali.

GJÖLD FYRIR BYGGINGARHEIMILDIR

- Greiða þarf gatnagerðargjöld fyrir viðbótarfermetra sem samþykkt er að byggja á grundvelli þessa hverfaskipulags skv. lögum nr. 153/2007 um gatnagerðargjöld og samþykktar um gatnagerðargjöld í Reykjavík 725/2007. Þá skal greiða innviðagjöld þegar aukinn byggingarréttur er umfram 1000 m2 skv. samkomulagi sem gert er milli byggingarréttarhafa og Reykjavíkurborgar í samræmi við samningsmarkmið Reykjavíkurborgar. Ganga skal frá slíku samkomulagi áður en byggingarleyfi er gefið út.
- Sjá upplýsingar um gatnagerðargjöld.

13. Svalir og svalalokanir

- Svalir og svalalokanir eru heimilar enda falli þær vel að viðkomandi húsi hvað varðar byggingarstíl, stærð, form, efni og frágang.
- Við útfærslu og staðsetningu svala og svalalokana skal taka mið af þéttleika byggðar og tryggja viðunandi dagsbirtuskilyrði. Svalir og svalalokanir skulu ekki auka skuggavarp eða innsýn til nágranna verulega.
- Þaksvalir eru heimilar. Þakverandir eru ekki heimilar.
- Í leiðbeiningum hverfisskipulags um „Svalir“ og „Þakbreytingar“ er fjallað nánar um hvernig framangreind skilyrði eru uppfyllt.

↗ **Sjá leiðbeiningar Svalir og útlitsbreytingar á húsum**

14. Þakgerð og frágangur þaks

- Þakefni og frágangur þaks er frjáls. Heimilt er að tæknibúnaður fari 1,5 metra upp fyrir gefnar hámarkshæðir á þakfleti, sbr. skilmálalið um tæknibúnað á þaki og veggjum.

Deildarás, Eyktarás, Fjarðarás, Heiðarás

- Á aðalhúsi skal vera 15° mænisþak og mænir langsum yfir miðju húsi. Þakhalli álmu skal vera sá sami og á aðalhúsi og vera til suðurs. Úthengi má minnst vera 60 cm og mest 90 cm út fyrir norðurvegg. Gluggar í þakfletinum eru heimilir.

Selásbraut

- Aðalhús skal hafa mænisþak, 0–14°.

↗ **Sjá leiðbeiningar Þakbreytingar**

15. Kvistir

- Kvistir eru ekki heimilaðir.

↗ **Sjá leiðbeiningar Þakbreytingar**

16. Útlitsbreytingar og viðhald

- Við allar útlitsbreytingar og viðhald skal taka tillit til og raska sem minnst frumgerð húss og yfirbragði skilmálaeiningar.

↗ **Sjá leiðbeiningar Svalir og útlitsbreytingar á húsum**

17. Kjallari

- Kjallarar eru heimilir þar sem aðstæður leyfa. Heimilt er að taka í notkun ósamþykkt rými í kjöllurum húsa sem til hafa orðið vegna náttúrulegs landhalla en eru utan heimilaðs nýtingarhlutfalls í skipulagi, enda hafi umfang húss ekki aukist og sótt verði um byggingarleyfi, sbr. skilmála 20.
- Kjallarar reiknast inn í hámarksbyggingarmagn/nýtingarhlutfall.

18. Niðurrif

- Almennt er niðurrif húsa óheimilt. Ríkar ástæður skulu vera fyrir niðurrifi og áður en það er heimilað skal liggja fyrir greinargerð óháðs sérfræðings í mannvirkjagerð um ástand hússins og varðveislugildi þess. Lóðarhafi skal einnig lýsa með teikningum fyrirætlunum um það hús sem byggja á í staðinn. Þær teikningar skal kynna fyrir byggingar- og skipulagsyfirvöldum. Leyfi fyrir niðurrifi er samþykkt samhliða byggingarleyfi fyrir nýju húsi.

19. Tæknibúnaður

- Heimilt er að koma fyrir tæknibúnaði eins og sólarsellum, loftneti, gervihnattadiski og reykháfi utan á húsi. Tæknibúnaður á borð við sólarsellur þarf að falla vel að yfirborði vegg- og þakflata. Ef sólarsellur eru staðsettar á þaki skulu þær vera hluti af þakfleti og falla að honum.
- Hámarkshæð tæknibúnaðar eins og loftnets, gervihnattadisks og reykháfs er 1,5 metrar upp fyrir hæstu brún þakflatar.
- Í fjöleignarhúsum þarf samþykki húsfunda/meðlóðarhafa fyrir uppsetningu á hvers konar tækjabúnaði á þaki og veggjum.

20. Ósamþykktar framkvæmdir

- Sækja skal um byggingarleyfi fyrir ósamþykktum rýmum sem tekin hafa verið í notkun, t.d. í kjöllurum og sökklum, skv. samþykktum aðaluppdráttum. Einnig skal sækja um leyfi fyrir rýmum í viðbyggingum, skúrum eða skálum á lóð.

GÆÐI BYGGÐAR

21. Lóðamörk

- Lóðarmörk eru sýnd á hverfisskipulagsuppdrætti. Nánari afmörkun lóðar er útfærð með hnitasettum lóðaruppdrætti landupplýsingadeildar Reykjavíkurborgar. Lóðarhöfum er óheimilt að fara út fyrir lóðamörk með hvers kyns framkvæmdir og/eða nýtingu á borgarlandi í eigin þágu.

FRÁGANGUR Á LÓÐAMÖRKUM

- Lóðarhafar skulu hafa samráð um frágang á sameiginlegum lóðarmörkum aðliggjandi lóða. Æskilegra er að afmarka lóð með gróðri en girðingum. Séu girðingar notaðar skulu þær að jafnaði ekki vera hærri en 1,2 metrar og leitast skal við að brjóta þær upp og gróðursetja meðfram þeim.
- Ef byggður er skjólveggur inni á lóð skal hann ekki vera hærri en 1,8 metrar, miðað við hæð frá jörðu. Hann skal staðsetja þannig að á tímabilinu frá vorjafndægrum til haustjafndægra sé aldrei skuggavarp frá honum inn á nágrannalóð.
- Á lóðarmörkum sem snúa að götum, gatnamótum, innkeyrslum og/eða stígum má ekki hefta sjónlínur með girðingum eða gróðri. Gróður og girðingar skal velja með það í huga. Við sérstakar aðstæður getur þurft að draga girðingar og gróður inn á lóð til að tryggja sjónlínur. Lóðarhafi ber ábyrgð á að gróður vaxi ekki fyrir sjónlínur vegfarenda.
- Þar sem lóðir liggja að jaðri opinna eða náttúrulegra svæða skal afmarka lóð með gróðri, grjóthleðslum eða með öðrum hætti sem fellur vel að hinu opna eða náttúrulega svæði. Ekki er leyfilegt að setja upp girðingar á slíkum lóðamörkum.

↗ **Sjá leiðbeiningar Útfærsla lóða**

22. Útfærsla lóða

- Almennt gildir um útfærslu lóða að gætt sé í hvívetna að því að skerða ekki nýtingu á næstu lóðum. Hér er þó ekki átt við lítils háttar skuggavarp eða útsýnisskerðingu. Vanda skal til alls frágangs á lóðum, s.s. með gróðursetningu og hellulögn. Vandaður frágangur skal vera á bílastæðum og leitast við að brjóta upp ásýnd þeirra með gróðri.
- Hæðir á lóðamörkum koma fram á hæðarblaði, annars vegar G-tölur við götu sem eru bindandi og hins vegar L-tölur sem eru leiðbeinandi.
- Við uppbyggingu skal lóðaruppdráttur sem sýnir fyrirkomulag lóðar fylgja aðaluppdrætti. Þar skal sýna skipulag og útfærslu lóðar, þ.m.t. hæðarsetningu, frágang bílastæða, gróðursetningu, plöntuval og ofanvatnslausnir ásamt öðrum almennum frágangi á lóðinni.

GRÓÐUR Á LÓÐUM

- Við uppbyggingu eða viðbyggingu á lóð skal sjá til þess að hlutfall gróðurs innan lóðar minnki sem minnst. Leiðir til þess eru t.d. að rækta nýjan gróður annars staðar og/eða að auka gegndræpi á lóð, sbr. skilmála um blágrænar ofanvatnslausnir.
- Gróðurval skal styðja við markmið og stefnu Reykjavíkurborgar um líffræðilega fjölbreytni og aðliggjandi lóðarhafar skulu koma sér saman um gróðurval.
- Sækja þarf um leyfi til Reykjavíkurborgar til að fella tré sem eru hærri en 8 metrar eða eldri en 60 ára.

↗ **Sjá leiðbeiningar Útfærsla lóða**

23. Almenningsrými

- Leggja þarf ríka áherslu á að aðlaga opin svæði og tengja þau við Elliðaárdal.
- Almenningsrými á svæðinu, s.s. torg, götur og önnur opin svæði, skal útfæra þannig að þau séu í senn skjólsæl, sólrík og aðlaðandi og á þeim

skal gert ráð fyrir blágrænum ofanvatnslausnum. Tryggt verði gott aðgengi um allt svæðið fyrir gangandi vegfarendur. Lóðarhafar skulu sammælast um frágang á mörkum gatna, gangstétta og húsa. Gróðurval skal styðja við markmið og stefnu Reykjavíkurborgar um líffræðilegan fjölbreytileika.

DVALAR- OG LEIKSVÆÐI

- Innan skilmálaeiningarinnar eru svæði sem teljast dvalar- og/eða leiksvæði samkvæmt leiksvæðastefnu Reykjavíkur, sjá hverfisskipulagsuppdrátt.
- Frágangur skal fylgja leiksvæðastefnu Reykjavíkur og leiðbeiningum hverfisskipulags.

GRÓÐUR Á OPNUM SVÆÐUM

- Við uppbyggingu eða breytingar á opnum svæðum skal sjá til þess að hlutfall gróðurs minnki sem minnst. Leiðir til þess eru t.d. að rækta nýjan gróður annars staðar og/eða að auka gegndræpi, sbr. skilmála um blágrænar ofanvatnslausnir.
- Gróðurval skal styðja við markmið og stefnu Reykjavíkurborgar um líffræðilega fjölbreytni og aðliggjandi lóðarhafar skulu koma sér saman um gróðurval.
- Sækja þarf um leyfi til Reykjavíkurborgar til að fella tré sem eru hærri en 8 metrar eða eldri en 60 ára.

↗ **Sjá leiðbeiningar Almenningsrými**

24. Borgarbúskapur

- Heimilt er að nýta lóðir og borgarland fyrir borgarbúskap sem ætlaður er íbúum í hverfinu, þ.e. ræktun á matjurtum, hænsnahald og býflugnaræktun. Ef nýta á borgarland fyrir borgarbúskap skal sækja um leyfi til umhverfis- og skipulagssviðs sem ákvarðar stærð og nánari legu svæðis.
- Ef stunda á hænsnahald þarf að fylgja samþykkt um hænsnahald í Reykjavík, utan skipulagðra landbúnaðarsvæða nr. 815/2014 ásamt tilheyrandi leiðbeiningum Heilbrigðiseftirlits Reykjavíkur.
- Heimild til matvælaræktunar á borgarlandi er tímabundinn afnotaréttur sem nánar er skilgreindur í afnotaleyfi.
- Þegar heimildir um borgarbúskap eru nýttar þarf að fylgja leiðbeiningum.

↗ **Sjá leiðbeiningar Borgarbúskapur**

25. Ljósvist

- Lýsing skal fyrst og fremst beinast að aðkomu, þ.e. bílastæðum, göngu/hjólaleiðum og að inngöngum húsa. Lýsing við verandir og á lóð skal vera dempuð.
- Við hönnun og framkvæmd lýsingar innan lóða, á byggingum, opnum svæðum eða á borgarlandi skal fylgja leiðbeiningum hverfisskipulags um ljósvist.

↗ **Sjá leiðbeiningar Ljósvist**

26. Kvaðir

- Kvaðir eru tilgreindar á útgefnum mæliblöðum, í þinglýstum heimildum og lóðarleigusamningum.
- Dæmi um kvaðir eru:
- Lagnaleiðir veitna
- Aðgengi um lóð
- Hönnun og frágangur byggingar og lóða
- Tímabundnar ráðstafanir á lóð eða starfsemi

ORKA OG AUÐLINDIR

27. Meðhöndlun úrgangs

ALMENN ÁKVÆÐI

- Í gildi er Samþykkt um meðhöndlun úrgangs í Reykjavíkurborg og skal hafa þá samþykkt til hliðsjónar við ákvarðanir um úrgangslausnir í hverfinu.
- Lóðarhafar geta tekið sig saman um sameiginlegar úrgangslausnir og þurfa þá að stofna félag um reksturinn. Lausnirnar fyrir úrgang geta verið skýli, gerði eða geymsla utan um úrgangsílát sem og gámar á yfirborði eða djúpgámar. Þar sem aðgengi íbúa og/eða starfsfólks sorphirðunnar að ílátum undir úrgang er talið slakt er heimilt að óska eftir að Reykjavíkurborg gefi eftir borgarland undir nýjar úrgangslausnir, þyki sýnt að framkvæmdin leiði til bætts aðgengis og aukinnar flokkunar og skila til endurvinnslu. Þessi heimild er einungis nýtt þegar ekki er hægt að koma nýjum úrgangslausnum fyrir á viðkomandi lóðum.
- Fylgja skal leiðbeiningum um úrgangslausnir við íbúðarhúsnæði í Reykjavík.

SÉRBÝLI, RAÐ- OG PARHÚS

- Heimilt er að byggja skýli, gerði eða geymslu innan lóðar fyrir úrgang, sbr. skilmála um aðrar byggingar á lóð.
- Lóðarhafi ber ábyrgð á að rými fyrir ílát henti áætluðu úrgangsmagni sem til fellur í húsnæðinu og að aðgengi sé gott til losunar íláta. Að lágmarki skal gera ráð fyrir þremur 240 l tunnum á lóð við sérbýli. Úrgangsflokkum sem safnað er við heimili mun koma til með að fjölga og æskilegt er að gera ráð fyrir því. Ílát undir úrgang skulu vera á jarðhæð og standa sem næst aðkomu að lóð þegar losun fer fram eða ekki lengra en 15 m frá lóðarmörkum.
- Heimilt er að setja upp safnkassa á lóð sem tekur við lífrænum úrgangi og skilar næringarríkri gróðurmold til baka í lóðina.

28. Rafhleðslustæði

- Lóðarhafa er heimilt að koma fyrir rafhleðslustæðum fyrir rafbíla á sinni lóð.
- Fylgja skal leiðbeiningum Mannvirkjastofnunar og OR við gerð rafhleðslustæða.
- Heimilt er að koma fyrir hleðslustæðum innan skilmálaeiningarinnar á borgarlandi.
- Fylgja skal leiðbeiningum Mannvirkjastofnunar og OR við gerð rafhleðslustæða.

29. Dreifistöðvar, lagnir og veitur

- Kvaðir um lagnaleiðir og inntök koma fram á útgefnum mæliblöðum.

VISTKERFI OG MINJAR

30. Blágrænar ofanvatnslausnir

- Við frágang og útfærslu opinna svæða innan og utan lóða og þar sem aðstæður og fyrirkomulag leyfa skal leggja áherslu á að auka gegndræpt yfirborð með blágrænum ofanvatnslausnum og útfærslum, sbr. leiðbeiningar þar að lútandi.
- Ekki er heimilt að fleyta ofanvatni af lóð yfir á borgarland og/eða opið svæði nema í undantekningartilfellum og þá í samráði við skipulagsyfirvöld í borginni.
- Við nýframkvæmdir á borgarlandi skal leitast við að innleiða blágrænar ofanvatnslausnir, s.s. við hönnun og útfærslur á almenningsrýmum, opnum svæðum, götum og stígum.

↗ **Sjá leiðbeiningar Blágrænar ofanvatnslausnir**

31. Verndarákvæði

- Í skilmálaeiningunni eru engin friðuð hús.
- Sjá Byggðakönnun fyrir Borgarhluta 7 – Árbær, skýrsla nr. 183. Reykjavík: Borgarsögusafn Reykjavíkur.
- Sjá lög um menningarminjar nr. 80/2012.

32. Fornleifar

- Engar fornleifar eru skráðar innan skilmálaeiningarinnar.
- Sjá Byggðakönnun fyrir Borgarhluta 7 – Árbær, skýrsla nr. 183. Reykjavík: Borgarsögusafn Reykjavíkur.
- Sjá Lög um menningarminjar nr. 80/2012.

33. Náttúrusérkenni

- Engin náttúrusérkenni eru skráð innan skilmálaeiningarinnar.



SAMGÖNGUR

34. Samgöngustefna

- Gerð er grein fyrir samgöngustefnu fyrir hverfið í almennri greinargerð og stefnu í kafla 5.

35. Götur, stígar og gangstéttir

- Gangstéttir, hjólastígar og vegir eru sýndir á hverfisskipulagsuppdrætti.
- Nýir göngustígar og hjólastígar eru sýndir með leiðbeinandi legu á hverfisskipulagsuppdrætti.
- Við hönnun nýrra samgöngumannvirkja skal fylgja viðurkenndum leiðbeiningum um algilda hönnun og tryggja að aðgengi milli borgarlands og lóða sé fullnægjandi fyrir alla einstaklinga óháð hreyfigetu.

↗ **Sjá leiðbeiningar Borgargötur**
↗ **Sjá leiðbeiningar Almenningsrými**

36. Bílastæði og innkeyrslur

ALMENN ÁKVÆÐI

- Heimildir fyrir bílastæði innan skilmálaeiningarinnar koma fram á útgefnum mæliblöðum.
- Þar sem ekki eru til mæliblöð yfirfærast heimildir um bílastæði úr eldra deiliskipulagi sem fellt er úr gildi.
- Innkeyrslur á lóðir eru óbreyttar. Þó er heimilt að breyta innkeyrslum þar sem nýir byggingarreitir koma til nýtingar.
- Bílastæði fyrir hreyfihamlaða, sjá ákvæði gildandi byggingarreglugerðar.

BÍLASTÆÐI VEGNA STARFSEMI Í ÍBÚÐUM

- Óheimilt er að fjölga bílastæðum innan lóðar vegna starfsemi í íbúðum.

BÍLASTÆÐI VEGNA AUKAÍBÚÐAR Í SÉRBÝLISHÚSUM

- Óheimilt er að fjölga bílastæðum innan lóðar vegna aukaíbúðar.

BÍLASTÆÐI VEGNA NÝRRA ÍBÚÐA

- Fjöldi og fyrirkomulag bílastæða skal vera skv. gildandi bíla- og hjólastæðastefnu Reykjavíkur.

37. Sameiginleg bílageymsla

- Ekki heimilað.

38. Hjólastæði

- Heimilt er að koma fyrir hjólastæðum á lóð.



NÁTTÚRUVÁ

39. Flóð og aðrar náttúruhamfarir

- Náttúruvá vegna flóða er talin lítil í skilmálaeiningunni.

40. Vindafar

- Nota skal tré og gróður til að binda jarðveg, tempra vind og auka skjól.

Upplýsingar um deiliskipulag sem fellt er úr gildi og yfirfærðar heimildir

↗ Árbær – Selás, Skipulagsuppdráttur af íbúðarhverfi í Selási. Samþykkt 21.8.1970
- ↗ Fjarðarás 3, samþykkt 16.1.2015
- ↗ Heiðarás 13, samþykkt 17.9.2008
- ↗ Selásbraut 42–54, samþykkt 3.1.1998
- ↗ Selásbraut 54, samþykkt 7.1.1992

Í kafla 8 í bók I er að finna ítarleg gögn um deiliskipulagið sem fellt er úr gildi. Þar eru einnig töflur með upplýsingum um skráð byggingarmagn á lóð skv. Fasteignaskrá og LUKR (Landupplýsingakerfi Reykjavíkur) og upplýsingar um byggingarheimildir skv. deiliskipulagi fyrir hverfið. Byggingarheimildir sem ekki hafa verið nýttar samkvæmt skilmálum í því skipulagi eru yfirfærðar í skilmála hverfisskipulags.



SKILMÁLAEINING

7.3.3

EFNISYFIRLIT

Um skilmálaeiningu

Helstu áherslur og skilmálar

Skilmálar

Deiliskipulag sem fellt er úr gildi ásamt síðari breytingum

7.3.3

Klappar-, Kleifar-, Lækjar-, Malar- og Mýrarás

Um skilmálaeiningu

Í skilmálaeiningu 7.3.3 er eingöngu íbúðabyggð. Engin þjónusta er innan hennar. Skilmálaeiningin liggur í halla frá Selásbraut að Elliðaárdal. Aðkoma að skilmálaeiningunni er frá Sauðási en göturnar Klapparás, Kleifarás, Lækjarás, Malarás og Mýrarás liggja frá suðri til norðurs út frá Sauðási. Íbúðabyggðin, sem eingöngu inniheldur sérbýlishús, raðast meðfram þessum botnlangagötum. Byggðarmynstur einkennist af eins og tveggja hæða sérbýlishúsum á tiltölulega stórum lóðum. Norðan við einingunga er grænt belti sem tilheyrir skilmálaeiningu 7.3.10, sem er opið svæði sem liggur frá Selásbraut að Elliðaárdal með leik- og dvalarsvæðum og hverfisgarði. Skilmálaeining 7.3.3 byggðist upp á áttunda og níunda áratug síðustu aldar og hefur heildstætt yfirbragð. Ein breyting hefur verið gerð á deiliskipulagi er varðar minni háttar stækkun á byggingarreit á lóð.

Helstu áherslur

- Skipulagsskilmálar deiliskipulags sem fellt er úr gildi eru yfirfærðir í nýja skilmála hverfisskipulags.
- Byggingarreitir á lóðum eru stækkaðir.
- Viðbótarbyggingarheimildir eru gefnar fyrir viðbyggingar.
- Heimilað verður að byggja sorpskýli, hjólaskýli og smáhýsi á lóð.
- Heimilað verður að taka í notkun rými í kjöllurum.
- Heimild er gefin fyrir aukaíbúð til útleigu í sérbýlishúsum.
- Heimilað verður að stunda atvinnustarfsemi innan íbúðar.
- Fjöldi bílastæða á lóð er skilgreindur í skilmálum.
- Sett eru sérstök ákvæði um vistvænar áherslur, þ.m.t. ofanvatnslausnir, gróður og meðhöndlun úrgangs innan lóðar.
- Í leiðbeiningum hverfisskipulags er að finna nánari útlistun á skipulags- og byggingarskilmálum fyrir svæðið.

Ónýttar byggingarheimildir, sem fram koma í þeim deiliskipulagsáætlunum sem falla úr gildi með gildistöku hverfisskipulagsins, halda sér í skipulagsskilmálum hverfisskipulags.

Aftast í þessum kafla er að finna upplýsingar um eldra deiliskipulag sem fellt er úr gildi ásamt síðari breytingum.

Skilmálaeining-7.3.3
Loftmynd sem sýnir 7.3.3 í hverfinu



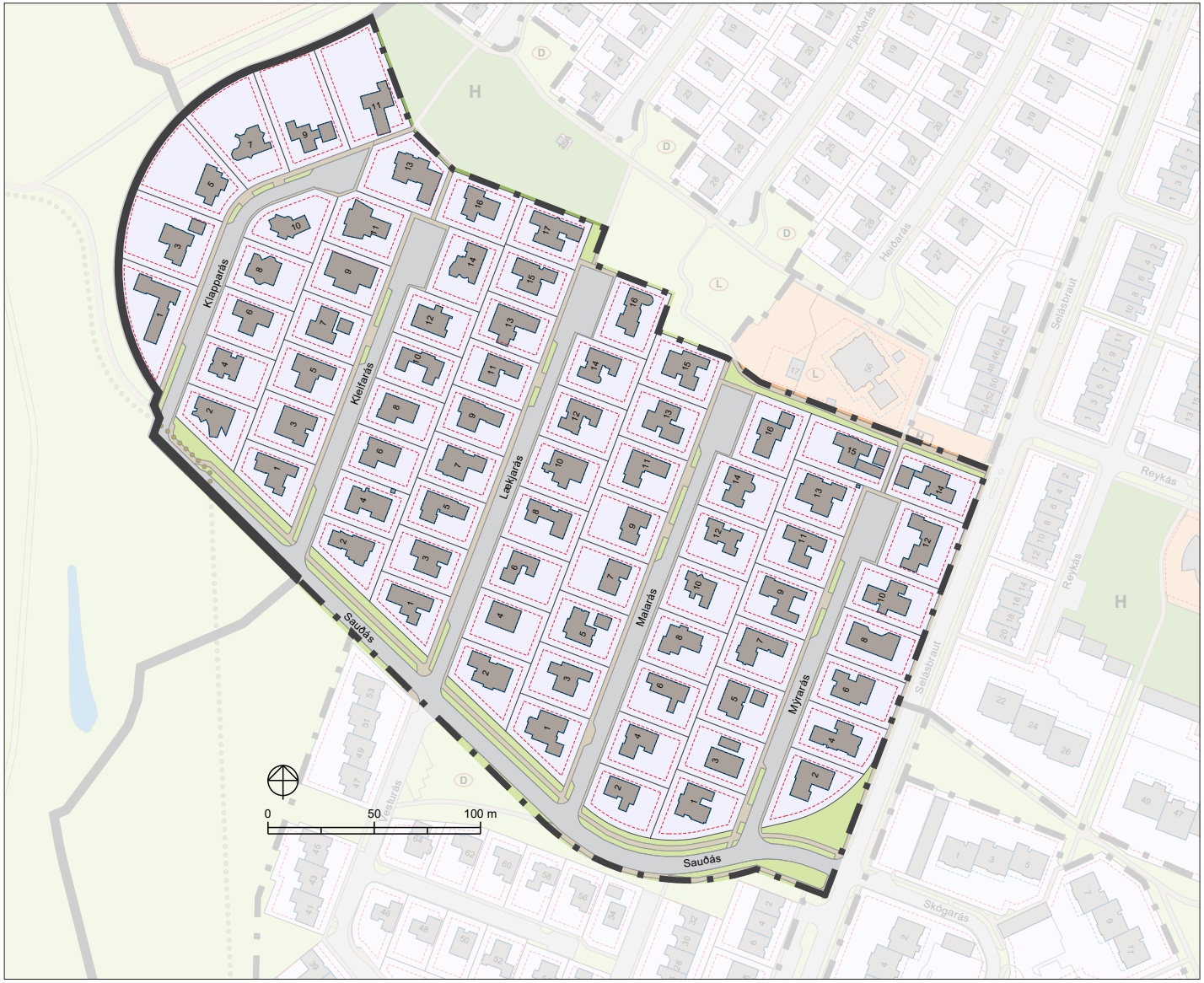

Skýringar

- Afmörkun hverfis
- Afmörkun skilmálaeininga
- Hús / byggingar
- Íbúðarbyggð
- Miðsvæði
- Samfélagsþjónusta
- Verslun og þjónusta
- Íþróttasvæði
- Ekki hluti af hverfisskipulagi
- H — Hverfisgarður: Garðar innan hverfis sem þjóna íbúm hverfis
- Grænt svæði: Gróður við göturými og önnur óskilgreind græn svæði
- L — Leiksvæði: Hefðbundið leiksvæði með gróðri og leikmöguleikum
- D — Dvalarsvæði: Grænt yfirbragð, gróður og íverusvæði
- Götur
- Borgargötur (aðalgötur)
- Bílastæði (leiðbeinandi staðsetn.)
- Gangstéttir / göngustígar
- Ný göngutenging (leiðbeinandi lega)
- Nýr hjólastígur (leiðbeinandi lega)
- Núverandi göngubrú/undirgöng
- Bætt göngubrú/undirgöng
- Ný göngubrú/undirgöng
- Þróunar-/athugunarsvæði (sérstakt deiliskipulag)
- I. Byggingarreitur
- II. Byggingarreitur
- Möguleg hækkun fjölbýlishúsa
- G — Grenndarstöð (leiðbeinandi lega)
- D — Deilibílar (leiðbeinandi lega)
- H — Hleðslustæði (leiðbeinandi lega)
- Náttúrusérkenni
- Hljóðvörn (leiðbeinandi staðsetn.)
- Hverfistorg og/eða fegrun göturýma
- Kvaðir (sjá nánar í bók 2)

Skilmálaeining-7.3.3
Skipulagsuppdráttur af skilmálaeiningu 7.3.3

Skilmálar

SAMFÉLAG

1 Starfsemi
2 Húsgerðir
3 Verslun og þjónusta
4 Fjölgun íbúða
5 Lýðheilsa
6 Hljóðvist
7 Loftmengun

MANNVIRKI

8 Byggingarmagn aðalbyggingar
9 Viðbótarbyggingarheimildir
10 Nýbyggingar
11 Aðrar byggingar á lóð
12 Byggingarreitir og gjöld
13 Svalir og svalalokanir
14 Þakgerð og frágangur þaks
15 Kvistir
16 Viðhald
17 Kjallari
18 Niðurrif
19 Tæknibúnaður
20 Ósamþykktar framkvæmdir

GÆÐI BYGGÐAR

21 Lóðamörk
22 Útfærsla lóða
23 Almenningsrými
24 Borgarbúskapur
25 Ljósvist
26 Kvaðir

ORKA OG AUÐLINDIR

27 Meðhöndlun úrgangs
28 Rafhleðslustæði
29 Dreifistöðvar, lagnir og veitur

VISTKERFI OG MINJAR

30 Blágrænar ofanvatnslausnir
31 Verndarákvæði
32 Fornleifar
33 Náttúrusérkenni

SAMGÖNGUR

34 Samgöngustefna
35 Götur, stígar og gangstéttir
36 Bílastæði og innkeyrslur
37 Sameiginleg bílageymsla
38 Hjólastæði

NÁTTÚRUVÁ

39 Flóð og aðrar náttúruhamfarir
40 Vindafar

SAMFÉLAG

1. Starfsemi

- Landnotkun er íbúðasvæði skv. Aðalskipulagi Reykjavíkur 2010–2030. Þar er fyrst og fremst gert ráð fyrir íbúðarhúsnæði og nærþjónustu sem því tengist, auk minni háttar starfsemi. Starfsemi skal falla vel að íbúðabyggð. Ekki er heimilt að fjölga bílastæðum í hverfinu, hvorki á borgarlandi né á lóð, vegna starfsemi í íbúðabyggð. Starfsemi í íbúðabyggð má ekki valda mengun, ónæði, hávaða, lykt eða vera lýti á hverfinu.
- Gististarfsemi er ekki heimiluð, nema heimagisting til 90 daga í flokki I.
- Sértæk búsetuúrræði eru heimiluð, sbr. kaflann Sértæk búsetuúrræði.

↗ **Sjá leiðbeiningar Starfsemi í íbúðabyggð**

2. Húsagerðir

- Sérbýlishús með aukaíbúð, ýmist á einni eða tveimur hæðum með með risþaki. Bílageymslur innbyggðar, samtengdar eða stakstæðar. Kjallari er heimilaður þar sem landhalli leyfir.

↗ **Sjá leiðbeiningar Fjölgun íbúða**

3. Verslun og þjónusta

- Í skilmálaeiningunni eru ekki skilgreind verslunar- eða þjónustuhúsnæði.

4. Fjölgun íbúða

- Til að fjölga litlum íbúðum og leiguíbúðum er heimiluð ein aukaíbúð í hverju rað-, par- og sérbýlishúsi, allt að 50 m2. Aðalíbúð og aukaíbúð skulu tilheyra sama matshluta og vera í einni eigu.

↗ **Sjá leiðbeiningar Fjölgun íbúða**

5. Lýðheilsa

- Til að stuðla að bættri lýðheilsu þarf að tryggja gott aðgengi um allt svæðið fyrir gangandi vegfarendur. Aðgengi þarf að vera sérstaklega gott að almenningsrýmum, sbr. skilmálalið nr. 23. Við hönnun og útfærslu almenningsrýma þarf að huga að þörfum allra, sérstaklega barna og ungmenna.
- Lýsing og hönnun mannvirkja, gróðurs og annarra innviða í almenningsrýmum skal auka öryggistilfinningu þeirra sem þau nota og hvetja þannig til notkunar sem flestra þjóðfélagshópa.

6. Hljóðvist

- Skilmálaeiningin liggur að umferðarþungri götu. Gera má ráð fyrir ýmsum mótvægisaðgerðum, s.s. hljóðmönum, hljóðveggjum eða byggingartæknilegum aðgerðum. Sýna þarf fram á hvernig kröfur um hljóðstig utandyra eru uppfylltar, t.d. með fyrirkomulagi bygginga og/eða annarra mannvirkja. Í hönnun skal einnig sýnt fram á að kröfur um hljóðstig við byggingar séu uppfylltar.
- Hljóðvist innandyra skal leyst með byggingartæknilegum aðgerðum. Sýna skal fram á gildi mótvægisaðgerða vegna hljóðvistar með gerð hljóðvistarskýrslu fyrir hverja framkvæmd við uppbyggingu á svæðinu. Gera skal grein fyrir völdum lausnum fyrir útveggi, glugga, svalalokanir, aðgerðir á lóð o.s.frv. og hvernig viðkomandi aðgerðir mæta kröfum um

hljóðstig við byggingar og á útisvæðum, sbr. ákvæði í byggingarreglugerð og leiðbeiningar Mannvirkjastofnunar um hljóðvist.
- Skilmálaeiningin liggur að Selásbraut en þar eru gæði hljóðvistar skert vegna umferðar.
- Á lóðamörkum sem snúa að Selásbraut er heimilt að reisa hljóðskermandi girðingar, allt að 1,8 metra á hæð.

7. Loftmengun

- Útfæra skal gróðurbelti á lóðum og borgarlandi nálægt umferðarþungum götum til að draga úr loftmengun.
- Gróðurbeltið skal styðja við markmið og stefnu Reykjavíkurborgar um líffræðilega fjölbreytni.

MANNVIRKI

8. Byggingarmagn aðalbygginga - yfirfærðar byggingarheimildir

ALMENN ÁKVÆÐI

- Byggingarheimildir sem birtar eru í næsta undirkafla eru skráðar heimildir frá eldra deiliskipulagi. Viðkomandi deiliskipulag ásamt síðari breytingum er fellt úr gildi með þessu hverfisskipulagi.
- Upplýsingar um deiliskipulagið sem fellt er úr gildi ásamt síðari breytingum má finna aftast í þessum kafla.
- Samþykktir aðaluppdrættir gilda þar sem byggingarmagn húsa er meira en deiliskipulag sem fellt er úr gildi heimilaði.
- Í þeim tilfellum þar sem byggingarmagn húsa er minna en deiliskipulag sem fellt er úr gildi heimilaði gilda ónýttar byggingarheimildir áfram, auk viðbyggingarheimilda í hverfisskipulagi.
- Í kafla 8.2 í bók I má finna yfirlit yfir skráðar stærðir í fasteignaskrá og landupplýsingum Reykjavíkur (LUKR) og byggingarheimildir í eldra skipulagi sem fellt er úr gildi.
- Í skilmálalið nr. 9 eru byggingarheimildir fyrir viðbyggingar skv. heimildum hverfisskipulags fyrir skilmálaeininguna. Heimildir fyrir nýbyggingar koma fram í skilmálalið nr. 10. Í skilmálalið nr. 11 eru heimildir fyrir aðrar byggingar á lóð.
- Nýting byggingarheimilda er skilyrt við að útfærslan sé í samræmi við leiðbeiningar hverfisskipulags.

STÆRÐIR HÚSA OG/EÐA NÝTINGARHLUTFALL

- Hámarksflötur einbýlishúsa er óbreyttur frá núverandi stærð. Bílageymslur innbyggðar, samtengdar eða stakstæðar.

HÆÐIR HÚSA OG HÆÐAFJÖLDI

- Einbýlishús á einni hæð, kjallari eða neðri hæð er leyfileg þar sem landhalli gefur tilefni til. Hæð garðskála/viðbyggingar má ekki vera meiri en hæð húss.

9. Viðbótarbyggingarheimildir

- Heimilt er að byggja viðbyggingar við öll sérbýlishús í skilmálaeiningunni. Hver viðbygging má ekki vera stærri en 40 m2. Viðbyggingar eiga að vera innan byggingarreits, sbr. skilmálalið nr. 12, og skal fylgja leiðbeiningum hverfisskipulags þegar heimild er nýtt.

↗ **Sjá leiðbeiningar Viðbyggingar við einbýlishús**

10. Nýbyggingar

- Innan skilmálaeiningarinnar eru ekki skilgreindar nýbyggingar.

11. Aðrar byggingar á lóð

SORPSKÝLI

- Heimilt er að byggja sorpskýli á lóð sem þurfa þó að vera innan skilgreinds byggingarreits. Fylgja skal leiðbeiningum hverfisskipulags um meðhöndlun úrgangs og ákvæðum skilmálaliðs nr. 27.

HJÓLASKÝLI

- Heimilt er að byggja hjólaskýli á lóð sem þurfa þó að vera innan skilgreinds byggingarreits.

SMÁHÝSI

- Heimilt er að byggja stakstæð smáhýsi á lóð sem þurfa þó að vera innan skilgreinds byggingarreits. Smáhýsi á lóð mega vera garðskúrar, garðskálar o.þ.h. Stakstæð smáhýsi mega að hámarki vera 15 m2 hvert og mesta hæð þeirra 2,5 metrar frá yfirborði lóðar og upp á efstu brún þaks, skv. byggingarreglugerð 2012, gr. 2.3.5.
- Smáhýsi reiknast ekki inn í nýtingarhlutfall lóða.

12. Byggingarreitir og byggingargjöld

BYGGINGARREITIR

- Á hverfisskipulagsuppdrætti eru sýndir tveir byggingarreitir.
- Byggingarreitir fyrir minni viðbyggingar við sérbýlishús, lyftur og stigahús við fjölbýlishús, smáhýsi og færanlegar kennslustofur eru sýnd með rauðri brotinni línu. Þessir byggingarreitir eru rúmir og ekki er gert ráð fyrir að þeir séu fullnýttir heldur sýna þeir mögulegt svæði fyrir minni viðbyggingar og stakstæðar byggingar. Útfærsla á staðsetningu smærri viðbygginga á sér stað á hönnunarstigi og skal fylgja viðeigandi leiðbeiningum hverfisskipulags þegar heimildir eru nýttar.
- Byggingarreitir fyrir stærri viðbyggingar, eins og ofanábyggingar fjölbýlishúsa, viðbyggingar og nýbyggingar, eru sýndir með blárri brotinni línu. Fullnýta má þessa byggingarreiti. Útfærsla á stærri viðbyggingum og nýbyggingum á sér stað á hönnunarstigi og skal fylgja viðeigandi leiðbeiningum hverfisskipulags þegar heimildir eru nýttar.
- Allar byggingar á lóð skulu vera innan byggingarreits.

BUNDIN BYGGINGARLÍNA

- Bundin byggingarlína kemur fram á hverfisskipulagsuppdrætti sem heil rauð lína. Bundin byggingarlína er notuð þar sem halda skal í húsalínur og götumyndir, t.d. vegna hverfisverndar eða annarra skipulagssjónarmiða. Skilyrt er að minnst 50 % þeirrar húshliðar sem snýr að bundinni byggingarlínu skuli liggja að línunni. Leitast skal við að brjóta upp húshlið

sem snýr að bundinni byggingarlínu, t.d. með inndrætti, uppbroti og/eða efnisvali.

GJÖLD FYRIR BYGGINGARHEIMILDIR

- Greiða þarf gatnagerðargjöld fyrir viðbótarfermetra sem samþykkt er að byggja á grundvelli þessa hverfaskipulags skv. lögum nr. 153/2007 um gatnagerðargjöld og samþykktar um gatnagerðargjöld í Reykjavík 725/2007. Þá skal greiða innviðagjöld þegar aukinn byggingarréttur er umfram 1000 m2 skv. samkomulagi sem gert er milli byggingarréttarhafa og Reykjavíkurborgar í samræmi við samningsmarkmið Reykjavíkurborgar. Ganga skal frá slíku samkomulagi áður en byggingarleyfi er gefið út.
- Sjá upplýsingar um gatnagerðargjöld.

13. Svalir og svalalokanir

- Svalir og svalalokanir eru heimilar enda falli þær vel að viðkomandi húsi hvað varðar byggingarstíl, stærð, form, efni og frágang.
- Við útfærslu og staðsetningu svala og svalalokana skal taka mið af þéttleika byggðar og tryggja viðunandi dagsbirtuskilyrði. Svalir og svalalokanir skulu ekki auka skuggavarp eða innsýn til nágranna verulega.
- Þaksvalir eru heimilar. Þakverandir eru ekki heimilar.
- Í leiðbeiningum hverfisskipulags um „Svalir“ og „Þakbreytingar“ er fjallað nánar um hvernig framangreind skilyrði eru uppfyllt.

↗ **Sjá leiðbeiningar Svalir og útlitsbreytingar á húsum**

14. Þakgerð og frágangur þaks

- Þakefni og frágangur þaks er frjáls. Heimilt er að tæknibúnaður fari 1,5 metra upp fyrir gefnar hámarkshæðir á þakfleti, sbr. skilmálalið um tæknibúnað á þaki og veggjum.

↗ **Sjá leiðbeiningar Þakbreytingar**

15. Kvistir

- Kvistir eru ekki heimilaðir.

↗ **Sjá leiðbeiningar Þakbreytingar**

16. Útlitsbreytingar og viðhald

- Við allar útlitsbreytingar og viðhald skal taka tillit til og raska sem minnst frumgerð húss og yfirbragði skilmálaeiningar.

↗ **Sjá leiðbeiningar Svalir og útlitsbreytingar á húsum**

17. Kjallari

- Kjallarar eru heimilir þar sem aðstæður leyfa. Heimilt er að taka í notkun ósamþykkt rými í kjöllurum húsa sem til hafa orðið vegna náttúrulegs landhalla en eru utan heimilaðs nýtingarhlutfalls í skipulagi, enda hafi umfang húss ekki aukist og sótt verði um byggingarleyfi, sbr. skilmála 20.
- Kjallarar reiknast inn í hámarksbyggingarmagn/nýtingarhlutfall.

18. Niðurrif

- Almennt er niðurrif húsa óheimilt. Ríkar ástæður skulu vera fyrir niðurrifi og áður en það er heimilað skal liggja fyrir greinargerð óháðs sérfræðings í mannvirkjagerð um ástand hússins og varðveislugildi þess. Lóðarhafi skal einnig lýsa með teikningum fyrirætlunum um það hús sem byggja á í staðinn. Þær teikningar skal kynna fyrir byggingar- og skipulagsyfirvöldum. Leyfi fyrir niðurrifi er samþykkt samhliða byggingarleyfi fyrir nýju húsi.

19. Tæknibúnaður

- Heimilt er að koma fyrir tæknibúnaði eins og sólarsellum, loftneti, gervihnattadiski og reykháfi utan á húsi. Tæknibúnaður á borð við sólarsellur þarf að falla vel að yfirborði vegg- og þakflata. Ef sólarsellur eru staðsettar á þaki skulu þær vera hluti af þakfleti og falla að honum.
- Hámarkshæð tæknibúnaðar eins og loftnets, gervihnattadisks og reykháfs er 1,5 metrar upp fyrir hæstu brún þakflatar.
- Í fjöleignarhúsum þarf samþykki húsfunda/meðlóðarhafa fyrir uppsetningu á hvers konar tækjabúnaði á þaki og veggjum.

20. Ósamþykktar framkvæmdir

- Sækja skal um byggingarleyfi fyrir ósamþykktum rýmum sem tekin hafa verið í notkun, t.d. í kjöllurum og sökklum, skv. samþykktum aðaluppdráttum. Einnig skal sækja um leyfi fyrir rýmum í viðbyggingum, skúrum eða skálum á lóð.

GÆÐI BYGGÐAR

21. Lóðamörk

- Lóðarmörk eru sýnd á hverfisskipulagsuppdrætti. Nánari afmörkun lóðar er útfærð með hnitasettum lóðaruppdrætti landupplýsingadeildar Reykjavíkurborgar. Lóðarhöfum er óheimilt að fara út fyrir lóðamörk með hvers kyns framkvæmdir og/eða nýtingu á borgarlandi í eigin þágu.

FRÁGANGUR Á LÓÐAMÖRKUM

- Lóðarhafar skulu hafa samráð um frágang á sameiginlegum lóðarmörkum aðliggjandi lóða. Æskilegra er að afmarka lóð með gróðri en girðingum. Séu girðingar notaðar skulu þær að jafnaði ekki vera hærri en 1,2 metrar og leitast skal við að brjóta þær upp og gróðursetja meðfram þeim.
- Ef byggður er skjólveggur inni á lóð skal hann ekki vera hærri en 1,8 metrar, miðað við hæð frá jörðu. Hann skal staðsetja þannig að á tímabilinu frá vorjafndægrum til haustjafndægra sé aldrei skuggavarp frá honum inn á nágrannalóð.
- Á lóðarmörkum sem snúa að götum, gatnamótum, innkeyrslum og/eða stígum má ekki hefta sjónlínur með girðingum eða gróðri. Gróður og girðingar skal velja með það í huga. Við sérstakar aðstæður getur þurft að draga girðingar og gróður inn á lóð til að tryggja sjónlínur. Lóðarhafi ber ábyrgð á að gróður vaxi ekki fyrir sjónlínur vegfarenda.
- Þar sem lóðir liggja að jaðri opinna eða náttúrulegra svæða skal afmarka lóð með gróðri, grjóthleðslum eða með öðrum hætti sem fellur vel að hinu opna eða náttúrulega svæði. Ekki er leyfilegt að setja upp girðingar á slíkum lóðamörkum.

↗ **Sjá leiðbeiningar Útfærsla lóða**

22. Útfærsla lóða

- Almennt gildir um útfærslu lóða að gætt sé í hvívetna að því að skerða ekki nýtingu á næstu lóðum. Hér er þó ekki átt við lítils háttar skuggavarp eða útsýnisskerðingu. Vanda skal til alls frágangs á lóðum, s.s. með gróðursetningu og hellulögn. Vandaður frágangur skal vera á bílastæðum og leitast við að brjóta upp ásýnd þeirra með gróðri.
- Hæðir á lóðamörkum koma fram á hæðarblaði, annars vegar G-tölur við götu sem eru bindandi og hins vegar L-tölur sem eru leiðbeinandi.
- Við uppbyggingu skal lóðaruppdráttur sem sýnir fyrirkomulag lóðar fylgja aðaluppdrætti. Þar skal sýna skipulag og útfærslu lóðar, þ.m.t. hæðarsetningu, frágang bílastæða, gróðursetningu, plöntuval og ofanvatnslausnir ásamt öðrum almennum frágangi á lóðinni.

GRÓÐUR Á LÓÐUM

- Við uppbyggingu eða viðbyggingu á lóð skal sjá til þess að hlutfall gróðurs innan lóðar minnki sem minnst. Leiðir til þess eru t.d. að rækta nýjan gróður annars staðar og/eða að auka gegndræpi á lóð, sbr. skilmála um blágrænar ofanvatnslausnir.
- Gróðurval skal styðja við markmið og stefnu Reykjavíkurborgar um líffræðilega fjölbreytni og aðliggjandi lóðarhafar skulu koma sér saman um gróðurval.
- Sækja þarf um leyfi til Reykjavíkurborgar til að fella tré sem eru hærri en 8 metrar eða eldri en 60 ára.

↗ **Sjá leiðbeiningar Útfærsla lóða**

23. Almenningsrými

- Leggja þarf ríka áherslu á að aðlaga opin svæði og tengja þau við Elliðaárdal.
- Almenningsrými á svæðinu, s.s. torg, götur og önnur opin svæði, skal útfæra þannig að þau séu í senn skjólsæl, sólrík og aðlaðandi og á þeim skal gert ráð fyrir blágrænum ofanvatnslausnum. Tryggt verði gott aðgengi um allt svæðið fyrir gangandi vegfarendur. Lóðarhafar skulu sammælast um frágang á mörkum gatna, gangstétta og húsa. Gróðurval skal styðja við markmið og stefnu Reykjavíkurborgar um líffræðilegan fjölbreytileika.

GRÓÐUR Á OPNUM SVÆÐUM

- Við uppbyggingu eða breytingar á opnum svæðum skal sjá til þess að hlutfall gróðurs minnki sem minnst. Leiðir til þess eru t.d. að rækta nýjan gróður annars staðar og/eða að auka gegndræpi, sbr. skilmála um blágrænar ofanvatnslausnir.
- Gróðurval skal styðja við markmið og stefnu Reykjavíkurborgar um líffræðilega fjölbreytni og aðliggjandi lóðarhafar skulu koma sér saman um gróðurval.
- Sækja þarf um leyfi til Reykjavíkurborgar til að fella tré sem eru hærri en 8 metrar eða eldri en 60 ára.

↗ **Sjá leiðbeiningar Almenningsrými**

24. Borgarbúskapur

- Heimilt er að nýta lóðir og borgarland fyrir borgarbúskap sem ætlaður er íbúum í hverfinu, þ.e. ræktun á matjurtum, hænsnahald og býflugnaræktun. Ef nýta á borgarland fyrir borgarbúskap skal sækja um leyfi til umhverfis- og skipulagssviðs sem ákvarðar stærð og nánari legu svæðis.
- Ef stunda á hænsnahald þarf að fylgja samþykkt um hænsnahald í Reykjavík, utan skipulagðra landbúnaðarsvæða nr. 815/2014 ásamt tilheyrandi leiðbeiningum Heilbrigðiseftirlits Reykjavíkur.
- Heimild til matvælaræktunar á borgarlandi er tímabundinn afnotaréttur sem nánar er skilgreindur í afnotaleyfi.
- Þegar heimildir um borgarbúskap eru nýttar þarf að fylgja leiðbeiningum.

↗ **Sjá leiðbeiningar Borgarbúskapur**

25. Ljósvist

- Lýsing skal fyrst og fremst beinast að aðkomu, þ.e. bílastæðum, göngu/hjólaleiðum og að inngöngum húsa. Lýsing við verandir og á lóð skal vera dempuð.
- Við hönnun og framkvæmd lýsingar innan lóða, á byggingum, opnum svæðum eða á borgarlandi skal fylgja leiðbeiningum hverfisskipulags um ljósvist.

↗ **Sjá leiðbeiningar Ljósvist**

26. Kvaðir

- Kvaðir eru tilgreindar á útgefnum mæliblöðum, í þinglýstum heimildum og lóðarleigusamningum.
- Dæmi um kvaðir eru:
- Lagnaleiðir veitna
- Aðgengi um lóð
- Hönnun og frágangur byggingar og lóða
- Tímabundnar ráðstafanir á lóð eða starfsemi

ORKA OG AUÐLINDIR

27. Meðhöndlun úrgangs

ALMENN ÁKVÆÐI

- Í gildi er Samþykkt um meðhöndlun úrgangs í Reykjavíkurborg og skal hafa þá samþykkt til hliðsjónar við ákvarðanir um úrgangslausnir í hverfinu.
- Lóðarhafar geta tekið sig saman um sameiginlegar úrgangslausnir og þurfa þá að stofna félag um reksturinn. Lausnirnar fyrir úrgang geta verið skýli, gerði eða geymsla utan um úrgangsílát sem og gámar á yfirborði eða djúpgámar. Þar sem aðgengi íbúa og/eða starfsfólks sorphirðunnar að ílátum undir úrgang er talið slakt er heimilt að óska eftir að Reykjavíkurborg gefi eftir borgarland undir nýjar úrgangslausnir, þyki sýnt að framkvæmdin leiði til bætts aðgengis og aukinnar flokkunar og skila til endurvinnslu. Þessi heimild er einungis nýtt þegar ekki er hægt að koma nýjum úrgangslausnum fyrir á viðkomandi lóðum.
- Fylgja skal leiðbeiningum um úrgangslausnir við íbúðarhúsnæði í Reykjavík.

SÉRBÝLI, RAÐ- OG PARHÚS

- Heimilt er að byggja skýli, gerði eða geymslu innan lóðar fyrir úrgang, sbr. skilmála um aðrar byggingar á lóð.
- Lóðarhafi ber ábyrgð á að rými fyrir ílát henti áætluðu úrgangsmagni sem til fellur í húsnæðinu og að aðgengi sé gott til losunar íláta. Að lágmarki skal gera ráð fyrir þremur 240 l tunnum á lóð við sérbýli. Úrgangsflokkum sem safnað er við heimili mun koma til með að fjölga og æskilegt er að gera ráð fyrir því. Ílát undir úrgang skulu vera á jarðhæð og standa sem næst aðkomu að lóð þegar losun fer fram eða ekki lengra en 15 m frá lóðarmörkum.
- Heimilt er að setja upp safnkassa á lóð sem tekur við lífrænum úrgangi og skilar næringarríkri gróðurmold til baka í lóðina.

28. Rafhleðslustæði

- Lóðarhafa er heimilt að koma fyrir rafhleðslustæðum fyrir rafbíla á sinni lóð.
- Fylgja skal leiðbeiningum Mannvirkjastofnunar og OR við gerð rafhleðslustæða.
- Heimilt er að koma fyrir hleðslustæðum innan skilmálaeiningarinnar á borgarlandi.
- Fylgja skal leiðbeiningum Mannvirkjastofnunar og OR við gerð rafhleðslustæða.

29. Dreifistöðvar, lagnir og veitur

- Kvaðir um lagnaleiðir og inntök koma fram á útgefnum mæliblöðum.

VISTKERFI OG MINJAR

30. Blágrænar ofanvatnslausnir

- Við frágang og útfærslu opinna svæða innan og utan lóða og þar sem aðstæður og fyrirkomulag leyfa skal leggja áherslu á að auka gegndræpt yfirborð með blágrænum ofanvatnslausnum og útfærslum, sbr. leiðbeiningar þar að lútandi.
- Ekki er heimilt að fleyta ofanvatni af lóð yfir á borgarland og/eða opið svæði nema í undantekningartilfellum og þá í samráði við skipulagsyfirvöld í borginni.
- Við nýframkvæmdir á borgarlandi skal leitast við að innleiða blágrænar ofanvatnslausnir, s.s. við hönnun og útfærslur á almenningsrýmum, opnum svæðum, götum og stígum.

↗ **Sjá leiðbeiningar Blágrænar ofanvatnslausnir**

31. Verndarákvæði

- Í skilmálaeiningunni eru engin friðuð hús.
- Sjá Byggðakönnun fyrir Borgarhluta 7 – Árbær, skýrsla nr. 183. Reykjavík: Borgarsögusafn Reykjavíkur.
- Sjá lög um menningarminjar nr. 80/2012.

32. Fornleifar

- Engar fornleifar eru skráðar innan skilmálaeiningarinnar.
- Sjá Byggðakönnun fyrir Borgarhluta 7 – Árbær, skýrsla nr. 183. Reykjavík: Borgarsögusafn Reykjavíkur.
- Sjá Lög um menningarminjar nr. 80/2012.

33. Náttúrusérkenni

- Engin náttúrusérkenni eru skráð innan skilmálaeiningarinnar.



SAMGÖNGUR

34. Samgöngustefna

- Gerð er grein fyrir samgöngustefnu fyrir hverfið í almennri greinargerð og stefnu í kafla 5.

35. Götur, stígar og gangstéttir

- Gangstéttir, hjólastígar og vegir eru sýndir á hverfisskipulagsuppdrætti.
- Nýir göngustígar og hjólastígar eru sýndir með leiðbeinandi legu á hverfisskipulagsuppdrætti.
- Við hönnun nýrra samgöngumannvirkja skal fylgja viðurkenndum leiðbeiningum um algilda hönnun og tryggja að aðgengi milli borgarlands og lóða sé fullnægjandi fyrir alla einstaklinga óháð hreyfigetu.

↗ **Sjá leiðbeiningar Borgargötur**
↗ **Sjá leiðbeiningar Almenningsrými**

36. Bílastæði og innkeyrslur

ALMENN ÁKVÆÐI

- Heimildir fyrir bílastæði innan skilmálaeiningarinnar koma fram á útgefnum mæliblöðum.
- Þar sem ekki eru til mæliblöð yfirfærast heimildir um bílastæði úr eldra deiliskipulagi sem fellt er úr gildi.
- Innkeyrslur á lóðir eru óbreyttar. Þó er heimilt að breyta innkeyrslum þar sem nýir byggingarreitir koma til nýtingar.
- Bílastæði fyrir hreyfihamlaða, sjá ákvæði gildandi byggingarreglugerðar.

BÍLASTÆÐI VEGNA STARFSEMI Í ÍBÚÐUM
- Óheimilt er að fjölga bílastæðum innan lóðar vegna starfsemi í íbúðum.

BÍLASTÆÐI VEGNA AUKAÍBÚÐAR Í SÉRBÝLISHÚSUM
- Óheimilt er að fjölga bílastæðum innan lóðar vegna aukaíbúðar.

BÍLASTÆÐI VEGNA NÝRRA ÍBÚÐA
- Fjöldi og fyrirkomulag bílastæða skal vera skv. gildandi bíla- og hjólastæðastefnu Reykjavíkur.

37. Sameiginleg bílageymsla

- Ekki heimilað.

38. Hjólastæði

- Heimilt er að koma fyrir hjólastæðum á lóð.



NÁTTÚRUVÁ

39. Flóð og aðrar náttúruhamfarir

- Náttúruvá vegna flóða er talin lítil í skilmálaeiningunni.

40. Vindafar

- Nota skal tré og gróður til að binda jarðveg, tempra vind og auka skjól.

Upplýsingar um deiliskipulag sem fellt er úr gildi og yfirfærðar heimildir

↗ Árbær – Selás, skipulagsuppdráttur af íbúðarhverfi í Selási, samþykkt 21.8.1970
↗ Mýrarás 12, samþykkt 30.5.2007

Í kafla 8 í bók I er að finna ítarleg gögn um deiliskipulagið sem fellt er úr gildi. Þar eru einnig töflur með upplýsingum um skráð byggingarmagn á lóð skv. Fasteignaskrá og LUKR (Landupplýsingakerfi Reykjavíkur) og upplýsingar um byggingarheimildir skv. deiliskipulagi frá 1982. Byggingarheimildir sem ekki hafa verið nýttar samkvæmt skilmálum í því skipulagi eru yfirfærðar í skilmála hverfisskipulags.



SKILMÁLAEINING

7.3.4

EFNISYFIRLIT

Um skilmálaeiningu

Helstu áherslur og skilmálar

Skilmálar

Deiliskipulag sem fellt er úr gildi ásamt síðari breytingum

7.3.4

Reykás, Rauðás, Næfurás, Norðurás

Um skilmálaeiningu

Í skilmálaeiningu 7.3.4 er íbúðabyggð. Engin þjónusta er innan hennar. Skilmálaeiningin er austast og nyrst í hverfinu. Aðkoma er frá Selásbraut inn á Reykás, Rauðás, Næfurás og Norðurás. Íbúðabyggðin er blanda af raðhúsum og fjölbýlishúsum sem raðast meðfram botnlangagötum. Í skilmálaeiningunni er blandað saman tveggja hæða raðhúsum og tveggja og þriggja hæða fjölbýlishúsum. Á háásnum eru 11 fjölbýlishús sem skýla byggðinni fyrir austanáttum. Vestast eru raðhús sem liggja meðfram Selásbraut. Milli raðhúsa og fjölbýlishúsa eru garðar, bifreiðastæði og sambyggðar bílgeymslur. Leik- og dvalarsvæði eru innan skilmálaeiningarinnar og sunnanvert í henni er veitumannvirki í hverfisgarði. Skilmálaeiningin byggðist upp á níunda og tíunda áratug síðustu aldar og hefur heildstætt yfirbragð. Ein breyting hefur verið gerð á deiliskipulagi er varðar minni háttar stækkanir á byggingarreitum á lóðum.

Helstu áherslur

- Skipulagsskilmálar deiliskipulags sem fellt er úr gildi eru yfirfærðir í nýja skilmála hverfisskipulags.
- Byggingarreitir á lóðum eru stækkaðir.
- Heimild er gefin fyrir viðbótarhæð á fjölbýlishús ef lyftu er komið fyrir samhliða. Heimildin er háð samþykki meðlóðarhafa.
- Viðbótarbyggingarheimildir eru gefnar fyrir viðbyggingar. Heimildin er háð samþykki meðlóðarhafa.
- Heimilað verður að byggja sorpskýli, hjólaskýli og smáhýsi á lóð.
- Heimild er gefin fyrir aukaíbúð til útleigu í sérbýlishúsum.
- Heimilað verður að stunda atvinnustarfsemi innan íbúðar.
- Fjöldi bílastæða á lóð er skilgreindur í skilmálum.
- Sett eru sérstök ákvæði um vistvænar áherslur, þ.m.t. ofanvatnslausnir, gróður og meðhöndlun úrgangs innan lóðar.
- Í leiðbeiningum hverfisskipulags er að finna nánari útlistun á skipulags- og byggingarskilmálum fyrir svæðið.

Ónýttar byggingarheimildir, sem fram koma í þeim deiliskipulagsáætlunum sem falla úr gildi með gildistöku hverfisskipulagsins, halda sér í skipulagsskilmálum hverfisskipulags.

Aftast í þessum kafla er að finna upplýsingar um eldra deiliskipulag sem fellt er úr gildi ásamt síðari breytingum.

Skilmálaeining-7.3.4
Loftmynd sem sýnir 7.3.4 í hverfinu





Skýringar

- Afmörkun hverfis
- Afmörkun skilmálaeininga
- Hús / byggingar
- Íbúðarbyggð
- Miðsvæði
- Samfélagsþjónusta
- Verslun og þjónusta
- Íþróttasvæði
- Ekki hluti af hverfisskipulagi
- H — Hverfisgarður: Garðar innan hverfis sem þjóna íbúm hverfis
- Grænt svæði: Gróður við göturými og önnur óskilgreind græn svæði
- L — Leiksvæði: Hefðbundið leiksvæði með gróðri og leikmöguleikum
- D — Dvalarsvæði: Grænt yfirbragð, gróður og íverusvæði
- Götur
- Borgargötur (aðalgötur)
- Bílastæði (leiðbeinandi staðsetn.)
- Gangstéttir / göngustígar
- Ný göngutenging (leiðbeinandi lega)
- Nýr hjólastígur (leiðbeinandi lega)
- Núverandi göngubrú/undirgöng
- Bætt göngubrú/undirgöng
- Ný göngubrú/undirgöng
- Þróunar-/athugunarsvæði (sérstakt deiliskipulag)
- I. Byggingarreitur
- II. Byggingarreitur
- Möguleg hækkun fjölbýlishúsa
- G — Grenndarstöð (leiðbeinandi lega)
- D — Deilibílar (leiðbeinandi lega)
- H — Hleðslustæði (leiðbeinandi lega)
- Náttúrusérkenni
- Hljóðvörn (leiðbeinandi staðsetn.)
- Hverfistorg og/eða fegrun göturýma
- Kvaðir (sjá nánar í bók 2)

Skilmálaeining-7.3.4
Skipulagsuppdráttur af skilmálaeiningu 7.3.4

Skilmálar

SAMFÉLAG

1 Starfsemi
2 Húsgerðir
3 Verslun og þjónusta
4 Fjölgun íbúða
5 Lýðheilsa
6 Hljóðvist
7 Loftmengun

MANNVIRKI

8 Byggingarmagn aðalbyggingar
9 Viðbótarbyggingarheimildir
10 Nýbyggingar
11 Aðrar byggingar á lóð
12 Byggingarreitir og gjöld
13 Svalir og svalalokanir
14 Þakgerð og frágangur þaks
15 Kvistir
16 Viðhald
17 Kjallari
18 Niðurrif
19 Tæknibúnaður
20 Ósamþykktar framkvæmdir

GÆÐI BYGGÐAR

21 Lóðamörk
22 Útfærsla lóða
23 Almenningsrými
24 Borgarbúskapur
25 Ljósvist
26 Kvaðir

ORKA OG AUÐLINDIR

27 Meðhöndlun úrgangs
28 Rafhleðslustæði
29 Dreifistöðvar, lagnir og veitur

VISTKERFI OG MINJAR

30 Blágrænar ofanvatnslausnir
31 Verndarákvæði
32 Fornleifar
33 Náttúrusérkenni

SAMGÖNGUR

34 Samgöngustefna
35 Götur, stígar og gangstéttir
36 Bílastæði og innkeyrslur
37 Sameiginleg bílageymsla
38 Hjólastæði

NÁTTÚRUVÁ

39 Flóð og aðrar náttúruhamfarir
40 Vindafar

SAMFÉLAG

1. Starfsemi

- Landnotkun er íbúðasvæði skv. Aðalskipulagi Reykjavíkur 2010–2030. Þar er fyrst og fremst gert ráð fyrir íbúðarhúsnæði og nærþjónustu sem því tengist, auk minni háttar starfsemi. Starfsemi skal falla vel að íbúðabyggð. Ekki er heimilt að fjölga bílastæðum í hverfinu, hvorki á borgarlandi né á lóð, vegna starfsemi í íbúðabyggð. Starfsemi í íbúðabyggð má ekki valda mengun, ónæði, hávaða, lykt eða vera lýti á hverfinu.
- Gististarfsemi er ekki heimiluð, nema heimagisting til 90 daga í flokki I.
- Sértæk búsetuúrræði eru heimiluð, sbr. kaflann Sértæk búsetuúrræði.

↗ **Sjá leiðbeiningar Starfsemi í íbúðabyggð**

2. Húsagerðir

Norðurás, Næfurás (10–14 sléttar tölur, 13–17 oddatölur), Rauðás (12–16 sléttar tölur, 19–23 oddatölur), Reykás (22–26 sléttar tölur, 21–49 oddatölur)

- Fjölbýlishús. Þrír stigagangar í hverju húsi. 11 hús. Samtals 192 íbúðir.
- Heimilt að fjölga íbúðum með ofanábyggingum og viðbótaríbúðum á jarðhæðum/kjöllurum fjölbýlishúsa, sbr. skilmálalið nr. 4 og 9.

Næfurás (1–11 oddatölur, 2–8 sléttar tölur), Rauðás (1–17 oddatölur, 2–10 sléttar tölur), Reykás (1–19 oddatölur, 2–20 sléttar tölur)

- Raðhús. 4–6 hús saman á hverri lóð. 9 raðhúslóðir með alls 44 íbúðum. Innbyggður bílskúr.
- Heimilt er að fjölga íbúðum, sbr. skilmálalið 4.

↗ **Sjá leiðbeiningar Fjölgun íbúða**

3. Verslun og þjónusta

- Í skilmálaeiningunni eru ekki skilgreind verslunar- eða þjónustuhúsnæði.

4. Fjölgun íbúða

- Til að fjölga litlum íbúðum og leiguíbúðum er heimiluð ein aukaíbúð í hverju sérbýlishúsi, allt að 50 m2. Aðalíbúð og aukaíbúð skulu tilheyra sama matshluta og vera í einni eigu.
- Heimilt er að fjölga íbúðum innan skilmálaeiningarinnar með því að byggja eina hæð ofan á fjölbýlishús um leið og lyftum er komið fyrir til að bæta aðgengi, sbr. ákvæði í skilmálalið nr. 9. Heimilt er að koma fyrir viðbótaríbúðum á jarðhæðum eða í kjöllurum fjölbýlishúsa, þar sem aðstæður leyfa.
- Stærð íbúða skal vera fjölbreytileg. Að hámarki 30% nýrra íbúða mega vera 50 m2 eða minni. Skal yfirlit yfir íbúðastærðir koma fram í byggingarlýsingu á aðalteikningum.
- Heimild til ofaná- og viðbygginga við fjölbýlishús er háð samþykki meðlóðarhafa.

↗ **Sjá leiðbeiningar Fjölgun íbúða**

5. Lýðheilsa

- Til að stuðla að bættri lýðheilsu þarf að tryggja gott aðgengi um allt svæðið fyrir gangandi vegfarendur. Aðgengi þarf að vera sérstaklega gott að almenningsrýmum, sbr. skilmálalið nr. 23. Við hönnun og útfærslu almenningsrýma þarf að huga að þörfum allra, sérstaklega barna og ungmenna.
- Lýsing og hönnun mannvirkja, gróðurs og annarra innviða í almenningsrýmum skal auka öryggistilfinningu þeirra sem þau nota og hvetja þannig til notkunar sem flestra þjóðfélagshópa.

- Á miðsvæði skilmálaeiningarinnar er gert ráð fyrir opnu svæði til útivistar og leikja. Útfærsla og skipulag svæðanna skal miða að því að hvetja til hreyfingar og leikja og almennrar frístundaiðju fyrir hverfisbúa.

6. Hljóðvist

- Skilmálaeiningin liggur að umferðarþungri götu. Gera má ráð fyrir ýmsum mótvægisaðgerðum, s.s. hljóðmönum, hljóðveggjum eða byggingartæknilegum aðgerðum. Sýna þarf fram á hvernig kröfur um hljóðstig utandyra eru uppfylltar, t.d. með fyrirkomulagi bygginga og/eða annarra mannvirkja. Í hönnun skal einnig sýnt fram á að kröfur um hljóðstig við byggingar séu uppfylltar.
- Hljóðvist innandyra skal leyst með byggingartæknilegum aðgerðum. Sýna skal fram á gildi mótvægisaðgerða vegna hljóðvistar með gerð hljóðvistarskýrslu fyrir hverja framkvæmd við uppbyggingu á svæðinu. Gera skal grein fyrir völdum lausnum fyrir útveggi, glugga, svalalokanir, aðgerðir á lóð o.s.frv. og hvernig viðkomandi aðgerðir mæta kröfum um hljóðstig við byggingar og á útisvæðum, sbr. ákvæði í byggingarreglugerð og leiðbeiningar Mannvirkjastofnunar um hljóðvist.
- Skilmálaeiningin liggur að Selásbraut en þar eru gæði hljóðvistar skert vegna umferðar.
- Á lóðamörkum sem snúa að Selásbraut er heimilt að reisa hljóðskermandi girðingar, allt að 1,8 metra á hæð.

7. Loftmengun

- Útfæra skal gróðurbelti á lóðum og borgarlandi nálægt umferðarþungum götum til að draga úr loftmengun.
- Gróðurbeltið skal styðja við markmið og stefnu Reykjavíkurborgar um líffræðilega fjölbreytni.

MANNVIRKI

8. Byggingarmagn aðalbygginga - yfirfærðar byggingarheimildir

ALMENN ÁKVÆÐI

- Byggingarheimildir sem birtar eru í næsta undirkafla eru skráðar heimildir frá eldra deiliskipulagi. Viðkomandi deiliskipulag ásamt síðari breytingum er fellt úr gildi með þessu hverfisskipulagi.
- Upplýsingar um deiliskipulagið sem fellt er úr gildi ásamt síðari breytingum má finna aftast í þessum kafla.
- Samþykktir aðaluppdrættir gilda þar sem byggingarmagn húsa er meira en deiliskipulag sem fellt er úr gildi heimilaði.
- Í þeim tilfellum þar sem byggingarmagn húsa er minna en deiliskipulag sem fellt er úr gildi heimilaði gilda ónýttar byggingarheimildir áfram, auk viðbyggingarheimilda í hverfisskipulagi.
- Í kafla 8.2 í bók I má finna yfirlit yfir skráðar stærðir í fasteignaskrá og landupplýsingum Reykjavíkur (LUKR) og byggingarheimildir í eldra skipulagi sem fellt er úr gildi.
- Í skilmálalið nr. 9 eru byggingarheimildir fyrir viðbyggingar skv. heimildum hverfisskipulags fyrir skilmálaeininguna. Heimildir fyrir nýbyggingar koma fram í skilmálalið nr. 10. Í skilmálalið nr. 11 eru heimildir fyrir aðrar byggingar á lóð.
- Nýting byggingarheimilda er skilyrt við að útfærslan sé í samræmi við leiðbeiningar hverfisskipulags.

STÆRÐIR HÚSA OG/EÐA NÝTINGARHLUTFALL

Rauðás (1–17 oddatölur, 2–10 sléttar tölur), Reykás (1–19 oddatölur, 2–20 sléttar tölur)

Helstu stærðir	m^2
Grunnflötur húss (14×8)	112
Útbygging (1,8×1,35)	2,43
Samtals grunnflötur aðalbyggingar	114,43
Samtals hámarksbyggingarmagn aðalbyggingar	226,5
Bílageymsla 7×3,35	23,5
Hámarksbyggingarmagn lóðar með útbyggingu	226,5
Hámarksbyggingarmagn lóðar án útbyggingar	224

Næfurás (1–11 oddatölur, 2–8 sléttar tölur)

Helstu stærðir	m^2
Grunnflötur (14×8,33)	116,62
Hámarksbyggingarmagn lóðar með útbyggingu	231,62

Fjölbýlishús

- Hvert fjölbýlishús er með þrjú stigahús. Breidd hvers stigahúss er 14×16/18. Bílageymslur eru stakstæðar nema í Norðurási 2–6 þar sem þær eru sambyggðar.

Reykás 30 – Veitumannvirki

Helstu stærðir	m^2
Hámarksbyggingarmagn á lóð	939

HÆÐIR HÚSA OG HÆÐAFJÖLDI

Fjölbýlishús

- 2–3 hæðir.

Raðhús

- Raðhús á tveimur hæðum.

Reykás 30 – Veitumannvirki

- Tvær hæðir að hluta.

ANNAÐ

- Bílageymsla fjölbýlishúsa er stakstæð eða sambyggð aðalhúsi. Heimild er fyrir sambyggðum bílageymslum í einingum á lóðum allra fjölbýlishúsa nema Norðuráss 26 þar sem þær eru innbyggðar. Hámarkslengd bílageymslna er 7 metrar, hver bílageymslueining er 3,35 metrar að breidd. Fjölbýlishús: Sérafnotareitir eru fyrir íbúðir á fyrstu hæð. Óheimilt er að framselja bílageymslurétt öðrum en íbúðareiganda í sama fjölbýlishúsi. Aldrei má fleiri en ein bílageymsla fylgja hverri íbúð.

9. Viðbótarbyggingarheimildir

FJÖLBÝLISHÚS

Norðurás (2–6), Næfurás (10–14 sléttar tölur, 13–17 oddatölur), Rauðás (12–16 sléttar tölur, 19–23 oddatölur), Reykás (22–26 sléttar tölur, 21–49 oddatölur)

- Heimilt er að byggja viðbyggingar við öll fjölbýlishús í skilmálaeiningunni svo að hægt sé að koma fyrir lyftu og stigahúsi. Heimilt er að byggja eina hæð ofan á öll fjölbýlishús að því gefnu að lyftu sé komið fyrir í stigahúsi á sama tíma, sé hún ekki þegar til staðar. Heimildin er háð samþykki meðlóðarhafa.
- Hæð sem byggð er ofan á fjölbýlishús skal falla að byggingarstíl hússins. Hæð skal vera inndregin sbr. leiðbeiningar um Fjölbýlishús án lyftu.
- Þakhalli skal vera sá sami og á því húsi sem byggt er ofan á.
- Viðbyggingar eiga að vera innan byggingarreits, sbr. skilmálalið nr. 12, og skal fylgja leiðbeiningum hverfisskipulags þegar heimild er nýtt.
- Til að virkja heimild um viðbótarbyggingarmagn skal gera umhverfisbætur á lóð, sbr. skilmálalið nr. 22.

RAÐHÚS

Næfurás (1–11 oddatölur, 2–8 sléttar tölur), Rauðás (1–17 oddatölur, 2–10 sléttar tölur), Reykás (1–19 oddatölur, 2–20 sléttar tölur)

- Heimilt er að byggja viðbyggingar við vesturhlið allra raðhúsa innan skilmálaeiningarinnar. Viðbygging skal vera á einni hæð og má samanlagt ekki vera stærri en 20 m2. Heimildin er háð samþykki meðlóðarahafa.
- Allar viðbyggingar þurfa að vera innan skilgreinds byggingarreits. Viðbygging við raðhús skal falla að byggingarstíl húss.

↗ **Sjá leiðbeiningar Parhús og raðhús**
↗ **Sjá leiðbeiningar Fjölbýlishús án lyftu**

10. Nýbyggingar

- Innan skilmálaeiningarinnar eru ekki skilgreindar nýbyggingar.

11. Aðrar byggingar á lóð

SORPSKÝLI

- Heimilt er að byggja sorpskýli á lóð sem þurfa þó að vera innan skilgreinds byggingarreits. Fylgja skal leiðbeiningum hverfisskipulags um meðhöndlun úrgangs og ákvæðum skilmálaliðs nr. 27.

HJÓLASKÝLI

- Heimilt er að byggja hjólaskýli á lóð sem þurfa þó að vera innan skilgreinds byggingarreits.

SMÁHÝSI

- Heimilt er að byggja stakstæð smáhýsi á lóð sem þurfa þó að vera innan skilgreinds byggingarreits. Smáhýsi á lóð mega vera garðskúrar, garðskálar o.þ.h. Stakstæð smáhýsi mega að hámarki vera 15 m2 hvert og mesta hæð þeirra 2,5 metrar frá yfirborði lóðar og upp á efstu brún þaks, skv. byggingarreglugerð 2012, gr. 2.3.5.
- Smáhýsi reiknast ekki inn í nýtingarhlutfall lóða.

12. Byggingarreitir og byggingargjöld

BYGGINGARREITIR

- Á hverfisskipulagsuppdrætti eru sýndir tveir byggingarreitir.
- Byggingarreitir fyrir minni viðbyggingar við sérbýlishús, lyftur og stigahús við fjölbýlishús, smáhýsi og færanlegar kennslustofur eru sýnd með rauðri brotinni línu. Þessir byggingarreitir eru rúmir og ekki er gert ráð fyrir að þeir séu fullnýttir heldur sýna þeir mögulegt svæði fyrir

minni viðbyggingar og stakstæðar byggingar. Útfærsla á staðsetningu smærri viðbygginga á sér stað á hönnunarstigi og skal fylgja viðeigandi leiðbeiningum hverfisskipulags þegar heimildir eru nýttar.
- Byggingarreitir fyrir stærri viðbyggingar, eins og ofanábyggingar fjölbýlishúsa, viðbyggingar og nýbyggingar, eru sýndir með blárri brotinni línu. Fullnýta má þessa byggingarreiti. Útfærsla á stærri viðbyggingum og nýbyggingum á sér stað á hönnunarstigi og skal fylgja viðeigandi leiðbeiningum hverfisskipulags þegar heimildir eru nýttar.
- Allar byggingar á lóð skulu vera innan byggingarreits.

BUNDIN BYGGINGARLÍNA
- Bundin byggingarlína kemur fram á hverfisskipulagsuppdrætti sem heil rauð lína. Bundin byggingarlína er notuð þar sem halda skal í húsalínur og götumyndir, t.d. vegna hverfisverndar eða annarra skipulagssjónarmiða. Skilyrt er að minnst 50 % þeirrar húshliðar sem snýr að bundinni byggingarlínu skuli liggja að línunni. Leitast skal við að brjóta upp húshlið sem snýr að bundinni byggingarlínu, t.d. með inndrætti, uppbroti og/eða efnisvali.

GJÖLD FYRIR BYGGINGARHEIMILDIR
- Greiða þarf gatnagerðargjöld fyrir viðbótarfermetra sem samþykkt er að byggja á grundvelli þessa hverfaskipulags skv. lögum nr. 153/2007 um gatnagerðargjöld og samþykktar um gatnagerðargjöld í Reykjavík 725/2007. Þá skal greiða innviðagjöld þegar aukinn byggingarréttur er umfram 1000 m2 skv. samkomulagi sem gert er milli byggingarréttarhafa og Reykjavíkurborgar í samræmi við samningsmarkmið Reykjavíkurborgar. Ganga skal frá slíku samkomulagi áður en byggingarleyfi er gefið út.
- Sjá upplýsingar um gatnagerðargjöld.

13. Svalir og svalalokanir

- Svalir og svalalokanir eru heimilar enda falli þær vel að viðkomandi húsi hvað varðar byggingarstíl, stærð, form, efni og frágang.
- Við útfærslu og staðsetningu svala og svalalokana skal taka mið af þéttleika byggðar og tryggja viðunandi dagsbirtuskilyrði. Svalir og svalalokanir skulu ekki auka skuggavarp eða innsýn til nágranna verulega.
- Þaksvalir eru heimilar. Þakverandir eru ekki heimilar.
- Í leiðbeiningum hverfisskipulags um „Svalir“ og „Þakbreytingar“ er fjallað nánar um hvernig framangreind skilyrði eru uppfyllt.

↗ **Sjá leiðbeiningar Svalir og útlitsbreytingar á húsum**

14. Þakgerð og frágangur þaks

FJÖLBÝLISHÚS
- Þakhalli skal vera á bilinu 18–22°, mænir yfir miðju húsi endilöngu. Gluggar á þaki eru heimilir og skulu þeir fylgja þakfleti. Þakúthengi skal vera á bilinu 40–80 cm, mælt frá útvegg að neðri brún sperru.
- Þakefni og frágangur þaks er frjáls. Heimilt er að tæknibúnaður fari 1,5 metra upp fyrir gefnar hámarkshæðir á þakfleti, sbr. skilmálalið um tæknibúnað á þaki og veggjum.
- Þak viðbyggingar/ofanábyggingar skal fylgja byggingarstíl hússins.

RAÐHÚS
- Þakhalli skal vera á bilinu 18–22° og mænir yfir miðlínu húss. Þakúthengi skal vera mest 90 cm. Þakhalli bílageymslu og e.t.v. skyggnis skal fylgja þakhalla hússins.
- Þakefni og frágangur þaks er frjáls. Heimilt er að tæknibúnaður fari 1,5 metra upp fyrir gefnar hámarkshæðir á þakfleti, sbr. skilmálalið um tæknibúnað á þaki og veggjum.
- Þak viðbyggingar skal fylgja byggingarstíl hússins.

↗ **Sjá leiðbeiningar Þakbreytingar**

15. Kvistir

- Kvistir eru heimilir þar sem þakhalli leyfir enda falli þeir vel að viðkomandi húsi hvað varðar byggingarstíl, stærð, form og efni.
- Í leiðbeiningum hverfisskipulags um þakbreytingar er fjallað nánar um hvernig þessi skilyrði eru uppfyllt.

↗ **Sjá leiðbeiningar Þakbreytingar**

16. Útlitsbreytingar og viðhald

- Við allar útlitsbreytingar og viðhald skal taka tillit til og raska sem minnst frumgerð húss og yfirbragði skilmálaeiningar.

↗ **Sjá leiðbeiningar Svalir og útlitsbreytingar á húsum**

17. Kjallari

- Kjallarar eru heimilir þar sem aðstæður leyfa. Heimilt er að taka í notkun ósamþykkt rými í kjöllurum húsa sem til hafa orðið vegna náttúrulegs landhalla en eru utan heimilaðs nýtingarhlutfalls í skipulagi, enda hafi umfang húss ekki aukist og sótt verði um byggingarleyfi, sbr. skilmála 20.
- Kjallarar reiknast inn í hámarksbyggingarmagn/nýtingarhlutfall.

18. Niðurrif

- Almennt er niðurrif húsa óheimilt. Ríkar ástæður skulu vera fyrir niðurrifi og áður en það er heimilað skal liggja fyrir greinargerð óháðs sérfræðings í mannvirkjagerð um ástand hússins og varðveislugildi þess. Lóðarhafi skal einnig lýsa með teikningum fyrirætlunum um það hús sem byggja á í staðinn. Þær teikningar skal kynna fyrir byggingar- og skipulagsyfirvöldum. Leyfi fyrir niðurrifi er samþykkt samhliða byggingarleyfi fyrir nýju húsi.

19. Tæknibúnaður

- Heimilt er að koma fyrir tæknibúnaði eins og sólarsellum, loftneti, gervihnattadiski og reykháfi utan á húsi. Tæknibúnaður á borð við sólarsellur þarf að falla vel að yfirborði vegg- og þakflata. Ef sólarsellur eru staðsettar á þaki skulu þær vera hluti af þakfleti og falla að honum.
- Hámarkshæð tæknibúnaðar eins og loftnets, gervihnattadisks og reykháfs er 1,5 metrar upp fyrir hæstu brún þakflatar.
- Í fjöleignarhúsum þarf samþykki húsfunda/meðlóðarhafa fyrir uppsetningu á hvers konar tækjabúnaði á þaki og veggjum.

20. Ósamþykktar framkvæmdir

- Sækja skal um byggingarleyfi fyrir ósamþykktum rýmum sem tekin hafa verið í notkun, t.d. í kjöllurum og sökklum, skv. samþykktum aðaluppdráttum. Einnig skal sækja um leyfi fyrir rýmum í viðbyggingum, skúrum eða skálum á lóð.

GÆÐI BYGGÐAR

21. Lóðamörk

- Lóðarmörk eru sýnd á hverfisskipulagsuppdrætti. Nánari afmörkun lóðar er útfærð með hnitasettum lóðaruppdrætti landupplýsingadeildar Reykjavíkurborgar. Lóðarhöfum er óheimilt að fara út fyrir lóðamörk með hvers kyns framkvæmdir og/eða nýtingu á borgarlandi í eigin þágu.

FRÁGANGUR Á LÓÐAMÖRKUM

- Lóðarhafar skulu hafa samráð um frágang á sameiginlegum lóðarmörkum aðliggjandi lóða. Æskilegra er að afmarka lóð með gróðri en girðingum. Séu girðingar notaðar skulu þær að jafnaði ekki vera hærri en 1,2 metrar og leitast skal við að brjóta þær upp og gróðursetja meðfram þeim.
- Ef byggður er skjólveggur inni á lóð skal hann ekki vera hærri en 1,8 metrar, miðað við hæð frá jörðu. Hann skal staðsetja þannig að á tímabilinu frá vorjafndægrum til haustjafndægra sé aldrei skuggavarp frá honum inn á nágrannalóð.
- Á lóðarmörkum sem snúa að götum, gatnamótum, innkeyrslum og/eða stígum má ekki hefta sjónlínur með girðingum eða gróðri. Gróður og girðingar skal velja með það í huga. Við sérstakar aðstæður getur þurft að draga girðingar og gróður inn á lóð til að tryggja sjónlínur. Lóðarhafi ber ábyrgð á að gróður vaxi ekki fyrir sjónlínur vegfarenda.
- Þar sem lóðir liggja að jaðri opinna eða náttúrulegra svæða skal afmarka lóð með gróðri, grjóthleðslum eða með öðrum hætti sem fellur vel að hinu opna eða náttúrulega svæði. Ekki er leyfilegt að setja upp girðingar á slíkum lóðamörkum.

↗ **Sjá leiðbeiningar Útfærsla lóða**

22. Útfærsla lóða

- Almennt gildir um útfærslu lóða að gætt sé í hvívetna að því að skerða ekki nýtingu á næstu lóðum. Hér er þó ekki átt við lítils háttar skuggavarp eða útsýnisskerðingu. Vanda skal til alls frágangs á lóðum, s.s. með gróðursetningu og hellulögn. Vandaður frágangur skal vera á bílastæðum og leitast við að brjóta upp ásýnd þeirra með gróðri.
- Hæðir á lóðamörkum koma fram á hæðarblaði, annars vegar G-tölur við götu sem eru bindandi og hins vegar L-tölur sem eru leiðbeinandi.
- Við uppbyggingu skal lóðaruppdráttur sem sýnir fyrirkomulag lóðar fylgja aðaluppdrætti. Þar skal sýna skipulag og útfærslu lóðar, þ.m.t. hæðarsetningu, frágang bílastæða, gróðursetningu, plöntuval og ofanvatnslausnir ásamt öðrum almennum frágangi á lóðinni.
- Heimild fyrir aukinni nýtingu á lóð er, eins og fram kemur í skilmálalið nr. 9 og/eða 10, háð skilyrðum um umbreytingu og umhverfisbætur á lóð og húsnæði til að tryggja fullnægjandi gæði byggðar.
- Til að virkja heimildir um aukið byggingarmagn er gerð krafa um að hlutfall gróðurþekju á bílastæðum sé að minnsta kosti 5 % af heildarflatarmáli þeirra og að hlutfall gróðurþekju sé a.m.k. 20 % af heildarflatarmáli lóðar.

GRÓÐUR Á LÓÐUM

- Við uppbyggingu eða viðbyggingu á lóð skal sjá til þess að hlutfall gróðurs innan lóðar minnki sem minnst. Leiðir til þess eru t.d. að rækta nýjan gróður annars staðar og/eða að auka gegndræpi á lóð, sbr. skilmála um blágrænar ofanvatnslausnir.
- Gróðurval skal styðja við markmið og stefnu Reykjavíkurborgar um líffræðilega fjölbreytni og aðliggjandi lóðarhafar skulu koma sér saman um gróðurval.
- Sækja þarf um leyfi til Reykjavíkurborgar til að fella tré sem eru hærri en 8 metrar eða eldri en 60 ára.

↗ **Sjá leiðbeiningar Útfærsla lóða**

HVERFISGARÐAR

- Hluti af svæðinu er skilgreindur sem hverfisgarður, sbr. hverfisskipulagsuppdrátt. Auka skal trjágróður og annan gróður í hverfisgarði, sbr. leiðbeiningar um opin svæði.

↗ **Sjá leiðbeiningar Almenningsrými**

23. Almenningsrými

- Leggja þarf ríka áherslu á að aðlaga opin svæði og tengja þau við Elliðaárdal.
- Almenningsrými á svæðinu, s.s. torg, götur og önnur opin svæði, skal útfæra þannig að þau séu í senn skjólsæl, sólrík og aðlaðandi og á þeim skal gert ráð fyrir blágrænum ofanvatnslausnum. Tryggt verði gott aðgengi um allt svæðið fyrir gangandi vegfarendur. Lóðarhafar skulu sammælast um frágang á mörkum gatna, gangstétta og húsa. Gróðurval skal styðja við markmið og stefnu Reykjavíkurborgar um líffræðilegan fjölbreytileika.

DVALAR- OG LEIKSVÆÐI

- Innan skilmálaeiningarinnar eru svæði sem teljast dvalar- og/eða leiksvæði samkvæmt leiksvæðastefnu Reykjavíkur, sjá hverfisskipulagsuppdrátt.
- Frágangur skal fylgja leiksvæðastefnu Reykjavíkur og leiðbeiningum hverfisskipulags.

GRÓÐUR Á OPNUM SVÆÐUM

- Við uppbyggingu eða breytingar á opnum svæðum skal sjá til þess að hlutfall gróðurs minnki sem minnst. Leiðir til þess eru t.d. að rækta nýjan gróður annars staðar og/eða að auka gegndræpi, sbr. skilmála um blágrænar ofanvatnslausnir.
- Gróðurval skal styðja við markmið og stefnu Reykjavíkurborgar um líffræðilega fjölbreytni og aðliggjandi lóðarhafar skulu koma sér saman um gróðurval.
- Sækja þarf um leyfi til Reykjavíkurborgar til að fella tré sem eru hærri en 8 metrar eða eldri en 60 ára.

↗ **Sjá leiðbeiningar Almenningsrými**

24. Borgarbúskapur

- Heimilt er að nýta lóðir og borgarland fyrir borgarbúskap sem ætlaður er íbúum í hverfinu, þ.e. ræktun á matjurtum, hænsnahald og býflugnarækt. Ef nýta á borgarland fyrir borgarbúskap skal sækja um leyfi til umhverfis- og skipulagssviðs sem ákvarðar stærð og nánari legu svæðis.
- Ef stunda á hænsnahald þarf að fylgja samþykkt um hænsnahald í Reykjavík, utan skipulagðra landbúnaðarsvæða nr. 815/2014 ásamt tilheyrandi leiðbeiningum Heilbrigðiseftirlits Reykjavíkur.
- Heimild til matvælaræktunar á borgarlandi er tímabundinn afnotaréttur sem nánar er skilgreindur í afnotaleyfi.
- Þegar heimildir um borgarbúskap eru nýttar þarf að fylgja leiðbeiningum.

↗ **Sjá leiðbeiningar Borgarbúskapur**

25. Ljósvist

- Lýsing skal fyrst og fremst beinast að aðkomu, þ.e. bílastæðum, göngu/hjólaleiðum og að inngöngum húsa. Lýsing við verandir og á lóð skal vera dempuð.
- Við hönnun og framkvæmd lýsingar innan lóða, á byggingum, opnum svæðum eða á borgarlandi skal fylgja leiðbeiningum hverfisskipulags um ljósvist.

↗ **Sjá leiðbeiningar Ljósvist**

26. Kvaðir

- Kvaðir eru tilgreindar á útgefnum mæliblöðum, í þinglýstum heimildum og lóðarleigusamningum.
- Dæmi um kvaðir eru:
- Lagnaleiðir veitna
- Aðgengi um lóð
- Hönnun og frágangur byggingar og lóða
- Tímabundnar ráðstafanir á lóð eða starfsemi

ORKA OG AUÐLINDIR

27. Meðhöndlun úrgangs

ALMENN ÁKVÆÐI

- Í gildi er Samþykkt um meðhöndlun úrgangs í Reykjavíkurborg og skal hafa þá samþykkt til hliðsjónar við ákvarðanir um úrgangslausnir í hverfinu.
- Lóðarhafar geta tekið sig saman um sameiginlegar úrgangslausnir og þurfa þá að stofna félag um reksturinn. Lausnirnar fyrir úrgang geta verið skýli, gerði eða geymsla utan um úrgangsílát sem og gámar á yfirborði eða djúpgámar. Þar sem aðgengi íbúa og/eða starfsfólks sorphirðunnar að ílátum undir úrgang er talið slakt er heimilt að óska eftir að Reykjavíkurborg gefi eftir borgarland undir nýjar úrgangslausnir, þyki sýnt að framkvæmdin leiði til bætts aðgengis og aukinnar flokkunar og skila til endurvinnslu. Þessi heimild er einungis nýtt þegar ekki er hægt að koma nýjum úrgangslausnum fyrir á viðkomandi lóðum.
- Fylgja skal leiðbeiningum um úrgangslausnir við íbúðarhúsnæði í Reykjavík.

FJÖLBÝLI

- Heimilt er að byggja skýli, gerði eða geymslu fyrir úrgang innan lóðar, sbr. skilmála um aðrar byggingar á lóð. Einnig er heimilt að koma fyrir gámum á yfirborði eða djúpgámum. Tilgangur heimildarinnar er að gera flokkun endurvinnsluefna aðgengilegri fyrir stór fjöleignarhús með mörgum geymslum undir úrgang og bæta aðgengi starfsfólks sorphirðunnar og hirðubíla.
- Í eldra fjölbýlishúsi með innbyggða rennu og geymslu undir úrgang skal hætta notkun á rennum og geymslum þegar þessi heimild er nýtt. Heimilt er að breyta aflögðum geymslum í almenna geymslu.
- Lóðarhafi ber ábyrgð á að rými fyrir ílát henti áætluðu úrgangsmagni sem til fellur í húsnæðinu og að aðgengi sé gott til losunar íláta. Ílát undir úrgang skulu staðsett á jarðhæð, á einum stað og standa sem

næst aðkomu að lóð þegar losun fer fram eða ekki lengra en 15 m frá lóðarmörkum.
- Heimilt er að setja upp safnkassa á lóð sem tekur við lífrænum úrgangi og skilar næringarríkri gróðurmold til baka í lóðina.
- Heimilt er að afmarka svæði og byggja skýli eða gerði á lóð til að íbúar geti skipst á nytjahlutum eða byggingarefnum. Umhirða og umsjón er á ábyrgð lóðarhafa.

SÉRBÝLI, RAÐ- OG PARHÚS
- Heimilt er að byggja skýli, gerði eða geymslu innan lóðar fyrir úrgang, sbr. skilmála um aðrar byggingar á lóð.
- Lóðarhafi ber ábyrgð á að rými fyrir ílát henti áætluðu úrgangsmagni sem til fellur í húsnæðinu og að aðgengi sé gott til losunar íláta. Að lágmarki skal gera ráð fyrir þremur 240 l tunnum á lóð við sérbýli. Úrgangsflokkum sem safnað er við heimili mun koma til með að fjölga og æskilegt er að gera ráð fyrir því. Ílát undir úrgang skulu vera á jarðhæð og standa sem næst aðkomu að lóð þegar losun fer fram eða ekki lengra en 15 m frá lóðarmörkum.
- Heimilt er að setja upp safnkassa á lóð sem tekur við lífrænum úrgangi og skilar næringarríkri gróðurmold til baka í lóðina.

28. Rafhleðslustæði

- Lóðarhafa er heimilt að koma fyrir rafhleðslustæðum fyrir rafbíla á sinni lóð.
- Fylgja skal leiðbeiningum Mannvirkjastofnunar og OR við gerð rafhleðslustæða.
- Heimilt er að koma fyrir hleðslustæðum innan skilmálaeiningarinnar á borgarlandi.
- Fylgja skal leiðbeiningum Mannvirkjastofnunar og OR við gerð rafhleðslustæða.

29. Dreifistöðvar, lagnir og veitur

- Kvaðir um lagnaleiðir og inntök koma fram á útgefnum mæliblöðum.

VISTKERFI OG MINJAR

30. Blágrænar ofanvatnslausnir

- Við frágang og útfærslu opinna svæða innan og utan lóða og þar sem aðstæður og fyrirkomulag leyfa skal leggja áherslu á að auka gegndræpt yfirborð með blágrænum ofanvatnslausnum og útfærslum, sbr. leiðbeiningar þar að lútandi.
- Ekki er heimilt að fleyta ofanvatni af lóð yfir á borgarland og/eða opið svæði nema í undantekningartilfellum og þá í samráði við skipulagsyfirvöld í borginni.
- Við nýframkvæmdir á borgarlandi skal leitast við að innleiða blágrænar ofanvatnslausnir, s.s. við hönnun og útfærslur á almenningsrýmum, opnum svæðum, götum og stígum.

↗ **Sjá leiðbeiningar Blágrænar ofanvatnslausnir**

31. Verndarákvæði

- Í skilmálaeiningunni eru engin friðuð hús.
- Sjá Byggðakönnun fyrir Borgarhluta 7 – Árbær, skýrsla nr. 183. Reykjavík: Borgarsögusafn Reykjavíkur.
- Sjá lög um menningarminjar nr. 80/2012.

32. Fornleifar

- Engar fornleifar eru skráðar innan skilmálaeiningarinnar.
- Sjá Byggðakönnun fyrir Borgarhluta 7 – Árbær, skýrsla nr. 183. Reykjavík: Borgarsögusafn Reykjavíkur.
- Sjá Lög um menningarminjar nr. 80/2012.

33. Náttúrusérkenni

- Engin náttúrusérkenni eru skráð innan skilmálaeiningarinnar.

SAMGÖNGUR

34. Samgöngustefna

- Gerð er grein fyrir samgöngustefnu fyrir hverfið í almennri greinargerð og stefnu í kafla 5.

35. Götur, stígar og gangstéttir

- Gangstéttir, hjólastígar og vegir eru sýndir á hverfisskipulagsuppdrætti.
- Nýir göngustígar og hjólastígar eru sýndir með leiðbeinandi legu á hverfisskipulagsuppdrætti.
- Við hönnun nýrra samgöngumannvirkja skal fylgja viðurkenndum leiðbeiningum um algilda hönnun og tryggja að aðgengi milli borgarlands og lóða sé fullnægjandi fyrir alla einstaklinga óháð hreyfigetu.

↗ **Sjá leiðbeiningar Borgargötur**
↗ **Sjá leiðbeiningar Almenningsrými**

36. Bílastæði og innkeyrslur

ALMENN ÁKVÆÐI

- Heimildir fyrir bílastæði innan skilmálaeiningarinnar koma fram á útgefnum mæliblöðum.
- Þar sem ekki eru til mæliblöð yfirfærast heimildir um bílastæði úr eldra deiliskipulagi sem fellt er úr gildi.
- Innkeyrslur á lóðir eru óbreyttar. Þó er heimilt að breyta innkeyrslum þar sem nýir byggingarreitir koma til nýtingar.
- Bílastæði fyrir hreyfihamlaða, sjá ákvæði gildandi byggingarreglugerðar.
- Þar sem ekki eru til mæliblöð yfirfærast heimildir um bílastæði úr eldra deiliskipulagi sem fellt er úr gildi.
- Bílastæði fyrir hreyfihamlaða, sjá ákvæði gildandi byggingarreglugerðar.

BÍLASTÆÐI VEGNA NÝRRA ÍBÚÐA

- Fjöldi og fyrirkomulag bílastæða skal vera skv. gildandi bíla- og hjólastæðastefnu Reykjavíkur.

37. Sameiginleg bílageymsla

- Ekki heimilað.

38. Hjólastæði

- Heimilt er að koma fyrir hjólastæðum á lóð.



NÁTTÚRUVÁ

39. Flóð og aðrar náttúruhamfarir

- Náttúruvá vegna flóða er talin lítil í skilmálaeiningunni.

40. Vindafar

- Nota skal tré og gróður til að binda jarðveg, tempra vind og auka skjól.

Upplýsingar um deiliskipulag sem fellt er úr gildi og yfirfærðar heimildir

↗ Árbær – Selás, skipulagsuppdráttur af íbúðarhverfi í Selási, samþykkt 21.8.1970
↗ Norður-Selás, samþykkt 6.12.1983
↗ Reykás 1–11, samþykkt 11.6.2010

Í kafla 8 í bók I er að finna ítarleg gögn um deiliskipulagið sem fellt er úr gildi. Þar eru einnig töflur með upplýsingum um skráð byggingarmagn á lóð skv. Fasteignaskrá og LUKR (Landupplýsingakerfi Reykjavíkur) og upplýsingar um byggingarheimildir skv. deiliskipulagi fyrir hverfið. Byggingarheimildir sem ekki hafa verið nýttar samkvæmt skilmálum í því skipulagi eru yfirfærðar í skilmála hverfisskipulags.



SKILMÁLAEINING

7.3.5

EFNISYFIRLIT

Um skilmálaeiningu

Helstu áherslur og skilmálar

Skilmálar

Deiliskipulag sem fellt er úr gildi ásamt síðari breytingum

7.3.5

Vesturás og Suðurás

Um skilmálaeiningu

Í skilmálaeiningu 7.3.5 er eingöngu íbúðabyggð. Engin þjónusta er innan hennar. Skilmálaeiningin stendur suðvestanvert í hverfinu og afmarkast af Sauðási að norðan, Selásbraut að austan og Elliðaárdal að vestan og sunnan. Aðkoma að skilmálaeiningunni er frá Sauðási og Selásbraut. Vesturás tengist báðum þessum götum en Suðurás liggur samsíða Selásbraut. Íbúðabyggðin samanstendur af eins og tveggja hæða raðhúsum/keðjuhúsum og einbýlishúsum við Vesturás og Suðurás. Þrjú dvalarsvæði eru innan einingarinnar. Skilmálaeiningin byggðist upp á níunda áratug síðustu aldar og hefur heildstætt yfirbragð. Allnokkrar breytingar hafa verið gerðar á deiliskipulagi sem flestar tengjast Vesturási og snúa að því að fella niður göngustíga, stækka byggingarreiti og stækka lóðir. Nokkrar breytingar hafa verið gerðar á deiliskipulagi í Suðurási er snúa að breytingum á byggingarreitum og lóðastækkunum.

Helstu áherslur

- Skipulagsskilmálar deiliskipulags sem fellt er úr gildi eru yfirfærðir í nýja skilmála hverfisskipulags.
- Byggingarreitir á lóðum eru stækkaðir.
- Viðbótarbyggingarheimildir eru gefnar fyrir viðbyggingar.
- Heimilað verður að byggja sorpskýli, hjólaskýli og smáhýsi á lóð.
- Heimilað verður að taka í notkun rými í kjöllurum.
- Heimild er gefin fyrir aukaíbúð til útleigu í sérbýlishúsum.
- Heimilað verður að stunda atvinnustarfsemi innan íbúðar.
- Fjöldi bílastæða á lóð er skilgreindur í skilmálum.
- Sett eru sérstök ákvæði um vistvænar áherslur, þ.m.t. ofanvatnslausnir, gróður og meðhöndlun úrgangs innan lóðar.
- Í leiðbeiningum hverfisskipulags er að finna nánari útlistun á skipulags- og byggingarskilmálum fyrir svæðið.

Ónýttar byggingarheimildir, sem fram koma í þeim deiliskipulagsáætlunum sem falla úr gildi með gildistöku hverfisskipulagsins, halda sér í skipulagsskilmálum hverfisskipulags.

Aftast í þessum kafla er að finna upplýsingar um eldra deiliskipulag sem fellt er úr gildi ásamt síðari breytingum.

Skilmálaeining-7.3.5
Loftmynd sem sýnir 7.3.5 í hverfinu





Skýringar

- Afmörkun hverfis
- Afmörkun skilmálaeininga
- Hús / byggingar
- Íbúðarbyggð
- Miðsvæði
- Samfélagsþjónusta
- Verslun og þjónusta
- Íþróttasvæði
- Ekki hluti af hverfisskipulagi
- H — Hverfisgarður: Garðar innan hverfis sem þjóna íbúm hverfis
- Grænt svæði: Gróður við göturými og önnur óskilgreind græn svæði
- L — Leiksvæði: Hefðbundið leiksvæði með gróðri og leikmöguleikum
- D — Dvalarsvæði: Grænt yfirbragð, gróður og íverusvæði
- Götur
- Borgargötur (aðalgötur)
- Bílastæði (leiðbeinandi staðsetn.)
- Gangstéttir / göngustígar
- Ný göngutenging (leiðbeinandi lega)
- Nýr hjólastígur (leiðbeinandi lega)
- Núverandi göngubrú/undirgöng
- Bætt göngubrú/undirgöng
- Ný göngubrú/undirgöng
- Þróunar-/athugunarsvæði (sérstakt deiliskipulag)
- I. Byggingarreitur
- II. Byggingarreitur
- Möguleg hækkun fjölbýlishúsa
- G — Grenndarstöð (leiðbeinandi lega)
- D — Deilibílar (leiðbeinandi lega)
- H — Hleðslustæði (leiðbeinandi lega)
- Náttúrusérkenni
- Hljóðvörn (leiðbeinandi staðsetn.)
- Hverfistorg og/eða fegrun göturýma
- Kvaðir (sjá nánar í bók 2)

Skilmálaeining-7.3.5
Skipulagsuppdráttur af skilmálaeiningu 7.3.5

Skilmálar

SAMFÉLAG

1 Starfsemi
2 Húsgerðir
3 Verslun og þjónusta
4 Fjölgun íbúða
5 Lýðheilsa
6 Hljóðvist
7 Loftmengun

MANNVIRKI

8 Byggingarmagn aðalbyggingar
9 Viðbótarbyggingarheimildir
10 Nýbyggingar
11 Aðrar byggingar á lóð
12 Byggingarreitir og gjöld
13 Svalir og svalalokanir
14 Þakgerð og frágangur þaks
15 Kvistir
16 Viðhald
17 Kjallari
18 Niðurrif
19 Tæknibúnaður
20 Ósamþykktar framkvæmdir

GÆÐI BYGGÐAR

21 Lóðamörk
22 Útfærsla lóða
23 Almenningsrými
24 Borgarbúskapur
25 Ljósvist
26 Kvaðir

ORKA OG AUÐLINDIR

27 Meðhöndlun úrgangs
28 Rafhleðslustæði
29 Dreifistöðvar, lagnir og veitur

VISTKERFI OG MINJAR

30 Blágrænar ofanvatnslausnir
31 Verndarákvæði
32 Fornleifar
33 Náttúrusérkenni

SAMGÖNGUR

34 Samgöngustefna
35 Götur, stígar og gangstéttir
36 Bílastæði og innkeyrslur
37 Sameiginleg bílageymsla
38 Hjólastæði

NÁTTÚRUVÁ

39 Flóð og aðrar náttúruhamfarir
40 Vindafar

SAMFÉLAG

1. Starfsemi

- Landnotkun er íbúðasvæði skv. Aðalskipulagi Reykjavíkur 2010–2030. Þar er fyrst og fremst gert ráð fyrir íbúðarhúsnæði og nærþjónustu sem því tengist, auk minni háttar starfsemi. Starfsemi skal falla vel að íbúðabyggð. Ekki er heimilt að fjölga bílastæðum í hverfinu, hvorki á borgarlandi né á lóð, vegna starfsemi í íbúðabyggð. Starfsemi í íbúðabyggð má ekki valda mengun, ónæði, hávaða, lykt eða vera lýti á hverfinu.
- Gististarfsemi er ekki heimiluð, nema heimagisting til 90 daga í flokki I.
- Sértæk búsetuúrræði eru heimiluð, sbr. kaflann Sértæk búsetuúrræði.

↗ **Sjá leiðbeiningar Starfsemi í íbúðabyggð**

2. Húsagerðir

Vesturás 2–32 (sléttar tölur), Suðurás 2–34 (sléttar tölur)

- Raðhús á tveimur hæðum með innbyggðum bílskúr. 33 íbúðir.

Vesturás 5–9 (oddatölur), Vesturás 11–17 (oddatölur), Vesturás 19–53 (oddatölur)

- Keðjuhús. 26 íbúðir.

Vesturás 34–64 (sléttar tölur)

- Einbýlishús á einni hæð með nýtanlegu risi. Bílageymsla er innbyggð eða stakstæð. 16 íbúðir.
- Ein aukaíbúð er heimiluð, allt að 50 m2 að stærð, sem tilheyrir sama matshluta og aðalhús.
- Kjallari er heimilaður þar sem landhalli leyfir.

↗ **Sjá leiðbeiningar Fjölgun íbúða**

3. Verslun og þjónusta

- Í skilmálaeiningunni eru ekki skilgreind verslunar- eða þjónustuhúsnæði.

4. Fjölgun íbúða

- Til að fjölga litlum íbúðum og leiguíbúðum er heimiluð ein aukaíbúð í hverju rað-, par- og sérbýlishúsi, allt að 50 m2. Aðalíbúð og aukaíbúð skulu tilheyra sama matshluta og vera í einni eigu.

↗ **Sjá leiðbeiningar Fjölgun íbúða**

5. Lýðheilsa

- Til að stuðla að bættri lýðheilsu þarf að tryggja gott aðgengi um allt svæðið fyrir gangandi vegfarendur. Aðgengi þarf að vera sérstaklega gott að almenningsrýmum, sbr. skilmálalið nr. 23. Við hönnun og útfærslu almenningsrýma þarf að huga að þörfum allra, sérstaklega barna og ungmenna.
- Lýsing og hönnun mannvirkja, gróðurs og annarra innviða í almenningsrýmum skal auka öryggistilfinningu þeirra sem þau nota og hvetja þannig til notkunar sem flestra þjóðfélagshópa.

6. Hljóðvist

- Í skilmálaeiningunni eru ekki hljóðvistarvandamál sem kalla á sértækar lausnir.

7. Loftmengun

- Útfæra skal gróðurbelti á lóðum og borgarlandi nálægt umferðarþungum götum til að draga úr loftmengun.
- Gróðurbeltið skal styðja við markmið og stefnu Reykjavíkurborgar um líffræðilega fjölbreytni.

MANNVIRKI

8. Byggingarmagn aðalbygginga - yfirfærðar byggingarheimildir

ALMENN ÁKVÆÐI

- Byggingarheimildir sem birtar eru í næsta undirkafla eru skráðar heimildir frá eldra deiliskipulagi. Viðkomandi deiliskipulag ásamt síðari breytingum er fellt úr gildi með þessu hverfisskipulagi.
- Upplýsingar um deiliskipulagið sem fellt er úr gildi ásamt síðari breytingum má finna aftast í þessum kafla.
- Samþykktir aðaluppdrættir gilda þar sem byggingarmagn húsa er meira en deiliskipulag sem fellt er úr gildi heimilaði.
- Í þeim tilfellum þar sem byggingarmagn húsa er minna en deiliskipulag sem fellt er úr gildi heimilaði gilda ónýttar byggingarheimildir áfram, auk viðbyggingarheimilda í hverfisskipulagi.
- Í kafla 8.2 í bók I má finna yfirlit yfir skráðar stærðir í fasteignaskrá og landupplýsingum Reykjavíkur (LUKR) og byggingarheimildir í eldra skipulagi sem fellt er úr gildi.
- Í skilmálalið nr. 9 eru byggingarheimildir fyrir viðbyggingar skv. heimildum hverfisskipulags fyrir skilmálaeininguna. Heimildir fyrir nýbyggingar koma fram í skilmálalið nr. 10. Í skilmálalið nr. 11 eru heimildir fyrir aðrar byggingar á lóð.
- Nýting byggingarheimilda er skilyrt við að útfærslan sé í samræmi við leiðbeiningar hverfisskipulags.

STÆRÐIR HÚSA OG/EÐA NÝTINGARHLUTFALL

Vesturás 2–32 (sléttar tölur), Suðurás 2–34 (sléttar tölur)

- Tveggja hæða raðhús.

Helstu stærðir	m^2
Tveggja hæða raðhús, grunnflötur	120
Innbyggður bílskúr, innifalinn í grunnfleti	0
Heimild að bílskúr standi 3 metra út úr aðalhúsi	12
Samtals grunnflötur aðalbyggingar	132
Hámarksbyggingarmagn lóðar með útbyggingu	252
Hámarksbyggingarmagn lóðar án útbyggingar	240

Vesturás 5–9 (oddatölur)

- Keðjuhús.

Helstu stærðir	m^2
Keðjuhús á einni hæð (vinkilhús), grunnflötur	178
Nýtingarhlutfall	0,42

Vesturás 11–17A(oddatölur)

- Keðjuhús.

Helstu stærðir	m^2
Grunnflötur fyrstu hæðar	131
Grunnflötur neðri hæðar	37
Hámarksbyggingarmagn húss	168

Vesturás 19–53 (oddatölur)

- Keðjuhús.

Helstu stærðir	m^2
Keðjuhús á einni hæð (vinkilhús), grunnflötur	150
Bílageymsla innbyggð, innifalin í grunnfleti	28
Hámarksbyggingarmagn húss	150

Vesturás 34–64 (sléttar tölur)

- Einbýlishús með nýtanlegri rishæð. Bifreiðageymsla innbyggð eða sambyggð.

Helstu stærðir	m^2
Hámarksgunnflötur án bílskúrs	105
Hámarksgrunnflötur með bílskúr	120
Porthæð	21,6
Samtals hámarksbyggingarmagn aðalbyggingar	141,6

HÆÐIR HÚSA OG HÆÐAFJÖLDI

Vesturás 2–32 (sléttar tölur), Suðurás 2–34 (sléttar tölur)

- Raðhús á tveimur hæðum. Hámarkshæð yfir gólfkóta inngangshæðar: 7,7 metrar.

Vesturás 5–9 (oddatölur), Vesturás 11–17 (oddatölur), Vesturás 19–53 (oddatölur)

- Keðjuhús á tveimur hæðum. Hámarkshæð yfir gólfkóta inngangshæðar: 4,5 metrar.

Vesturás 34–64 (sléttar tölur)

- Einbýlishús á einni hæð með nýtanlegu risi (porthæð). Hámarkshæð yfir gólfkóta inngangshæðar: 8,15 metrar.

ANNAÐ

Vesturás 5–9 (oddatölur), Vesturás 11–17 (oddatölur), Vesturás 19–53 (oddatölur)

- Hámarksstærð hverrar bílageymslu er 28 m2. Heimilt er að reisa bílaskýli í stað bílageymslu, ef vilji allra húseigenda er fyrir hendi, úr léttu efni (t.d. timbri) sem er opið á tvær hliðar.

Vesturás 34–64 (sléttar tölur)

- Bílageymsla er sambyggð íbúðarhúsi eða innbyggð í það.

Vesturás 34–64 (sléttar tölur)

- Heimilt er að byggja kvisti en þó skal samanlögð lengd þeirra á hvorri langhlið ekki vera meiri en 1/3 af lengd hússins miðað við utanmál kvista. Porthæð húss skal vera á bilinu 90–120 cm, mælt við útbrún veggjar.

9. Viðbótarbyggingarheimildir

- Heimilt er að byggja viðbyggingar við öll sérbýlishús í skilmálaeiningunni. Hver viðbygging má ekki vera stærri en 40 m2. Viðbyggingar eiga að vera innan byggingarreits, sbr. skilmálalið nr. 12, og skal fylgja leiðbeiningum hverfisskipulags þegar heimild er nýtt.
- Heimilt er að byggja viðbyggingar við öll raðhús/parhús í skilmálaeiningunni. Hver viðbygging má ekki vera stærri en 20 m2. Viðbyggingar eiga að vera innan byggingarreits, sbr. skilmálalið nr. 12, og skal fylgja leiðbeiningum hverfisskipulags þegar heimild er nýtt.
- Heimild til ofaná- og viðbygginga er háð samþykki meðlóðarhafa.

↗ **Sjá leiðbeiningar Viðbyggingar við einbýlishús**
↗ **Sjá leiðbeiningar Parhús og raðhús**

10. Nýbyggingar

- Innan skilmálaeiningarinnar eru ekki skilgreindar nýbyggingar.

11. Aðrar byggingar á lóð

SORPSKÝLI

- Heimilt er að byggja sorpskýli á lóð sem þurfa þó að vera innan skilgreinds byggingarreits. Fylgja skal leiðbeiningum hverfisskipulags um meðhöndlun úrgangs og ákvæðum skilmálaliðs nr. 27.

HJÓLASKÝLI

- Heimilt er að byggja hjólaskýli á lóð sem þurfa þó að vera innan skilgreinds byggingarreits.

Smáhýsi

- Heimilt er að byggja stakstæð smáhýsi á lóð sem þurfa þó að vera innan skilgreinds byggingarreits. Smáhýsi á lóð mega vera garðskúrar, garðskálar o.þ.h. Stakstæð smáhýsi mega að hámarki vera 15 m2 hvert og mesta hæð þeirra 2,5 metrar frá yfirborði lóðar og upp á efstu brún þaks, skv. byggingarreglugerð 2012, gr. 2.3.5.
- Smáhýsi reiknast ekki inn í nýtingarhlutfall lóða.

12. Byggingarreitir og byggingargjöld

BYGGINGARREITIR

- Á hverfisskipulagsuppdrætti eru sýndir tveir byggingarreitir.
- Byggingarreitir fyrir minni viðbyggingar við sérbýlishús, lyftur og stigahús við fjölbýlishús, smáhýsi og færanlegar kennslustofur eru sýnd

með rauðri brotinni línu. Þessir byggingarreitir eru rúmir og ekki er gert ráð fyrir að þeir séu fullnýttir heldur sýna þeir mögulegt svæði fyrir minni viðbyggingar og stakstæðar byggingar. Útfærsla á staðsetningu smærri viðbygginga á sér stað á hönnunarstigi og skal fylgja viðeigandi leiðbeiningum hverfisskipulags þegar heimildir eru nýttar.
- Byggingarreitir fyrir stærri viðbyggingar, eins og ofanábyggingar fjölbýlishúsa, viðbyggingar og nýbyggingar, eru sýndir með blárri brotinni línu. Fullnýta má þessa byggingarreiti. Útfærsla á stærri viðbyggingum og nýbyggingum á sér stað á hönnunarstigi og skal fylgja viðeigandi leiðbeiningum hverfisskipulags þegar heimildir eru nýttar.
- Allar byggingar á lóð skulu vera innan byggingarreits.

BUNDIN BYGGINGARLÍNA
- Bundin byggingarlína kemur fram á hverfisskipulagsuppdrætti sem heil rauð lína. Bundin byggingarlína er notuð þar sem halda skal í húsalínur og götumyndir, t.d. vegna hverfisverndar eða annarra skipulagssjónarmiða. Skilyrt er að minnst 50 % þeirrar húshliðar sem snýr að bundinni byggingarlínu skuli liggja að línunni. Leitast skal við að brjóta upp húshlið sem snýr að bundinni byggingarlínu, t.d. með inndrætti, uppbroti og/eða efnisvali.

GJÖLD FYRIR BYGGINGARHEIMILDIR
- Greiða þarf gatnagerðargjöld fyrir viðbótarfermetra sem samþykkt er að byggja á grundvelli þessa hverfaskipulags skv. lögum nr. 153/2007 um gatnagerðargjöld og samþykktar um gatnagerðargjöld í Reykjavík 725/2007. Þá skal greiða innviðagjöld þegar aukinn byggingarréttur er umfram 1000 m2 skv. samkomulagi sem gert er milli byggingarréttarhafa og Reykjavíkurborgar í samræmi við samningsmarkmið Reykjavíkurborgar. Ganga skal frá slíku samkomulagi áður en byggingarleyfi er gefið út.
- Sjá upplýsingar um gatnagerðargjöld.

13. Svalir og svalalokanir

- Svalir og svalalokanir eru heimilar enda falli þær vel að viðkomandi húsi hvað varðar byggingarstíl, stærð, form, efni og frágang.
- Við útfærslu og staðsetningu svala og svalalokana skal taka mið af þéttleika byggðar og tryggja viðunandi dagsbirtuskilyrði. Svalir og svalalokanir skulu ekki auka skuggavarp eða innsýn til nágranna verulega.
- Þaksvalir eru heimilar. Þakverandir eru ekki heimilar.
- Í leiðbeiningum hverfisskipulags um „Svalir“ og „Þakbreytingar“ er fjallað nánar um hvernig framangreind skilyrði eru uppfyllt.

↗ **Sjá leiðbeiningar Svalir og útlitsbreytingar á húsum**

14. Þakgerð og frágangur þaks

Raðhús: Vesturás 2–32 (sléttar tölur) Suðurás 2–34 (sléttar tölur)
- Þakform skal vera mænisþak og þakhalli á bilinu 14–20°.

Keðjuhús: Vesturás 5–9 (oddatölur), Vesturás 11–17 (oddatölur), Vesturás 19–53 (oddatölur)
- Þakhalli er 15° og skal þak halla inn í garð (sjá mæliblað). Gera má ráð fyrir gluggum í þakfleti.

Einbýlishús: Vesturás 34–64 (sléttar tölur)
- Þakform skal vera mænisþak og þakhalli á bilinu 40–50°. Mænisstefna kemur fram á mæliblaði.
- Þakefni og frágangur þaks er frjáls. Heimilt er að tæknibúnaður fari 1,5 metra upp fyrir gefnar hámarkshæðir á þakfleti, sbr. skilmálalið um tæknibúnað á þaki og veggjum.

↗ **Sjá leiðbeiningar Þakbreytingar**

15. Kvistir

Vesturás 34–64 (sléttar tölur)

- Kvistir eru heimilir þar sem þakhalli leyfir enda falli þeir vel að viðkomandi húsi hvað varðar byggingarstíl, stærð, form og efni.
- Heimilt er að byggja kvisti en þó skal samanlögð lengd þeirra á hvorri langhlið ekki vera meiri en 1/3 af lengd hússins miðað við utanmál kvista. Porthæð húss skal vera á bilinu 90–120 cm, mælt við útbrún veggjar.

↗ **Sjá leiðbeiningar Þakbreytingar**

16. Útlitsbreytingar og viðhald

- Við allar útlitsbreytingar og viðhald skal taka tillit til og raska sem minnst frumgerð húss og yfirbragði skilmálaeiningar.

↗ **Sjá leiðbeiningar Svalir og útlitsbreytingar á húsum**

17. Kjallari

- Kjallarar eru heimilir þar sem aðstæður leyfa. Heimilt er að taka í notkun ósamþykkt rými í kjöllurum húsa sem til hafa orðið vegna náttúrulegs landhalla en eru utan heimilaðs nýtingarhlutfalls í skipulagi, enda hafi umfang húss ekki aukist og sótt verði um byggingarleyfi, sbr. skilmála 20.
- Kjallarar reiknast inn í hámarksbyggingarmagn/nýtingarhlutfall.

18. Niðurrif

- Almennt er niðurrif húsa óheimilt. Ríkar ástæður skulu vera fyrir niðurrifi og áður en það er heimilað skal liggja fyrir greinargerð óháðs sérfræðings í mannvirkjagerð um ástand hússins og varðveislugildi þess. Lóðarhafi skal einnig lýsa með teikningum fyrirætlunum um það hús sem byggja á í staðinn. Þær teikningar skal kynna fyrir byggingar- og skipulagsyfirvöldum. Leyfi fyrir niðurrifi er samþykkt samhliða byggingarleyfi fyrir nýju húsi.

19. Tæknibúnaður

- Heimilt er að koma fyrir tæknibúnaði eins og sólarsellum, loftneti, gervihnattadiski og reykháfi utan á húsi. Tæknibúnaður á borð við sólarsellur þarf að falla vel að yfirborði vegg- og þakflata. Ef sólarsellur eru staðsettar á þaki skulu þær vera hluti af þakfleti og falla að honum.
- Hámarkshæð tæknibúnaðar eins og loftnets, gervihnattadisks og reykháfs er 1,5 metrar upp fyrir hæstu brún þakflatar.
- Í fjöleignarhúsum þarf samþykki húsfunda/meðlóðarhafa fyrir uppsetningu á hvers konar tækjabúnaði á þaki og veggjum.

20. Ósamþykktar framkvæmdir

- Sækja skal um byggingarleyfi fyrir ósamþykktum rýmum sem tekin hafa verið í notkun, t.d. í kjöllurum og sökklum, skv. samþykktum aðaluppdráttum. Einnig skal sækja um leyfi fyrir rýmum í viðbyggingum, skúrum eða skálum á lóð.

GÆÐI BYGGÐAR

21. Lóðamörk

- Lóðarmörk eru sýnd á hverfisskipulagsuppdrætti. Nánari afmörkun lóðar er útfærð með hnitasettum lóðaruppdrætti landupplýsingadeildar Reykjavíkurborgar. Lóðarhöfum er óheimilt að fara út fyrir lóðamörk með hvers kyns framkvæmdir og/eða nýtingu á borgarlandi í eigin þágu.

FRÁGANGUR Á LÓÐAMÖRKUM

- Lóðarhafar skulu hafa samráð um frágang á sameiginlegum lóðarmörkum aðliggjandi lóða. Æskilegra er að afmarka lóð með gróðri en girðingum. Séu girðingar notaðar skulu þær að jafnaði ekki vera hærri en 1,2 metrar og leitast skal við að brjóta þær upp og gróðursetja meðfram þeim.
- Ef byggður er skjólveggur inni á lóð skal hann ekki vera hærri en 1,8 metrar, miðað við hæð frá jörðu. Hann skal staðsetja þannig að á tímabilinu frá vorjafndægrum til haustjafndægra sé aldrei skuggavarp frá honum inn á nágrannalóð.
- Á lóðarmörkum sem snúa að götum, gatnamótum, innkeyrslum og/eða stígum má ekki hefta sjónlínur með girðingum eða gróðri. Gróður og girðingar skal velja með það í huga. Við sérstakar aðstæður getur þurft að draga girðingar og gróður inn á lóð til að tryggja sjónlínur. Lóðarhafi ber ábyrgð á að gróður vaxi ekki fyrir sjónlínur vegfarenda.
- Þar sem lóðir liggja að jaðri opinna eða náttúrulegra svæða skal afmarka lóð með gróðri, grjóthleðslum eða með öðrum hætti sem fellur vel að hinu opna eða náttúrulega svæði. Ekki er leyfilegt að setja upp girðingar á slíkum lóðamörkum.

↗ **Sjá leiðbeiningar Útfærsla lóða**

22. Útfærsla lóða

- Almennt gildir um útfærslu lóða að gætt sé í hvívetna að því að skerða ekki nýtingu á næstu lóðum. Hér er þó ekki átt við lítils háttar skuggavarp eða útsýnisskerðingu. Vanda skal til alls frágangs á lóðum, s.s. með gróðursetningu og hellulögn. Vandaður frágangur skal vera á bílastæðum og leitast við að brjóta upp ásýnd þeirra með gróðri.
- Hæðir á lóðamörkum koma fram á hæðarblaði, annars vegar G-tölur við götu sem eru bindandi og hins vegar L-tölur sem eru leiðbeinandi.
- Við uppbyggingu skal lóðaruppdráttur sem sýnir fyrirkomulag lóðar fylgja aðaluppdrætti. Þar skal sýna skipulag og útfærslu lóðar, þ.m.t. hæðarsetningu, frágang bílastæða, gróðursetningu, plöntuval og ofanvatnslausnir ásamt öðrum almennum frágangi á lóðinni.

GRÓÐUR Á LÓÐUM

- Við uppbyggingu eða viðbyggingu á lóð skal sjá til þess að hlutfall gróðurs innan lóðar minnki sem minnst. Leiðir til þess eru t.d. að rækta nýjan gróður annars staðar og/eða að auka gegndræpi á lóð, sbr. skilmála um blágrænar ofanvatnslausnir.
- Gróðurval skal styðja við markmið og stefnu Reykjavíkurborgar um líffræðilega fjölbreytni og aðliggjandi lóðarhafar skulu koma sér saman um gróðurval.
- Sækja þarf um leyfi til Reykjavíkurborgar til að fella tré sem eru hærri en 8 metrar eða eldri en 60 ára.

↗ **Sjá leiðbeiningar Útfærsla lóða**

23. Almenningsrými

- Leggja þarf ríka áherslu á að aðlaga opin svæði og tengja þau við Elliðaárdal.
- Almenningsrými á svæðinu, s.s. torg, götur og önnur opin svæði, skal útfæra þannig að þau séu í senn skjólsæl, sólrík og aðlaðandi og á þeim

skal gert ráð fyrir blágrænum ofanvatnslausnum. Tryggt verði gott aðgengi um allt svæðið fyrir gangandi vegfarendur. Lóðarhafar skulu sammælast um frágang á mörkum gatna, gangstétta og húsa. Gróðurval skal styðja við markmið og stefnu Reykjavíkurborgar um líffræðilegan fjölbreytileika.

DVALAR- OG LEIKSVÆÐI

- Innan skilmálaeiningarinnar eru svæði sem teljast dvalar- og/eða leiksvæði samkvæmt leiksvæðastefnu Reykjavíkur, sjá hverfisskipulagsuppdrátt.
- Frágangur skal fylgja leiksvæðastefnu Reykjavíkur og leiðbeiningum hverfisskipulags.

GRÓÐUR Á OPNUM SVÆÐUM

- Við uppbyggingu eða breytingar á opnum svæðum skal sjá til þess að hlutfall gróðurs minnki sem minnst. Leiðir til þess eru t.d. að rækta nýjan gróður annars staðar og/eða að auka gegndræpi, sbr. skilmála um blágrænar ofanvatnslausnir.
- Gróðurval skal styðja við markmið og stefnu Reykjavíkurborgar um líffræðilega fjölbreytni og aðliggjandi lóðarhafar skulu koma sér saman um gróðurval.
- Sækja þarf um leyfi til Reykjavíkurborgar til að fella tré sem eru hærri en 8 metrar eða eldri en 60 ára.

↗ **Sjá leiðbeiningar Almenningsrými**

24. Borgarbúskapur

- Heimilt er að nýta lóðir og borgarland fyrir borgarbúskap sem ætlaður er íbúum í hverfinu, þ.e. ræktun á matjurtum, hænsnahald og býflugnarækt. Ef nýta á borgarland fyrir borgarbúskap skal sækja um leyfi til umhverfis- og skipulagssviðs sem ákvarðar stærð og nánari legu svæðis.
- Ef stunda á hænsnahald þarf að fylgja samþykkt um hænsnahald í Reykjavík, utan skipulagðra landbúnaðarsvæða nr. 815/2014 ásamt tilheyrandi leiðbeiningum Heilbrigðiseftirlits Reykjavíkur.
- Heimild til matvælaræktunar á borgarlandi er tímabundinn afnotaréttur sem nánar er skilgreindur í afnotaleyfi.
- Þegar heimildir um borgarbúskap eru nýttar þarf að fylgja leiðbeiningum.

↗ **Sjá leiðbeiningar Borgarbúskapur**

25. Ljósvist

- Lýsing skal fyrst og fremst beinast að aðkomu, þ.e. bílastæðum, göngu/hjólaleiðum og að inngöngum húsa. Lýsing við verandir og á lóð skal vera dempuð.
- Við hönnun og framkvæmd lýsingar innan lóða, á byggingum, opnum svæðum eða á borgarlandi skal fylgja leiðbeiningum hverfisskipulags um ljósvist.

↗ **Sjá leiðbeiningar Ljósvist**

26. Kvaðir

- Kvaðir eru tilgreindar á útgefnum mæliblöðum, í þinglýstum heimildum og lóðarleigusamningum.
- Dæmi um kvaðir eru:
- Lagnaleiðir veitna
- Aðgengi um lóð
- Hönnun og frágangur byggingar og lóða
- Tímabundnar ráðstafanir á lóð eða starfsemi

ORKA OG AUÐLINDIR

27. Meðhöndlun úrgangs

ALMENN ÁKVÆÐI

- Í gildi er Samþykkt um meðhöndlun úrgangs í Reykjavíkurborg og skal hafa þá samþykkt til hliðsjónar við ákvarðanir um úrgangslausnir í hverfinu.
- Lóðarhafar geta tekið sig saman um sameiginlegar úrgangslausnir og þurfa þá að stofna félag um reksturinn. Lausnirnar fyrir úrgang geta verið skýli, gerði eða geymsla utan um úrgangsílát sem og gámar á yfirborði eða djúpgámar. Þar sem aðgengi íbúa og/eða starfsfólks sorphirðunnar að ílátum undir úrgang er talið slakt er heimilt að óska eftir að Reykjavíkurborg gefi eftir borgarland undir nýjar úrgangslausnir, þyki sýnt að framkvæmdin leiði til bætts aðgengis og aukinnar flokkunar og skila til endurvinnslu. Þessi heimild er einungis nýtt þegar ekki er hægt að koma nýjum úrgangslausnum fyrir á viðkomandi lóðum.
- Fylgja skal leiðbeiningum um úrgangslausnir við íbúðarhúsnæði í Reykjavík.

SÉRBÝLI, RAÐ- OG PARHÚS

- Heimilt er að byggja skýli, gerði eða geymslu innan lóðar fyrir úrgang, sbr. skilmála um aðrar byggingar á lóð.
- Lóðarhafi ber ábyrgð á að rými fyrir ílát henti áætluðu úrgangsmagni sem til fellur í húsnæðinu og að aðgengi sé gott til losunar íláta. Að lágmarki skal gera ráð fyrir þremur 240 l tunnum á lóð við sérbýli. Úrgangsflokkum sem safnað er við heimili mun koma til með að fjölga og æskilegt er að gera ráð fyrir því. Ílát undir úrgang skulu vera á jarðhæð og standa sem næst aðkomu að lóð þegar losun fer fram eða ekki lengra en 15 m frá lóðarmörkum.
- Heimilt er að setja upp safnkassa á lóð sem tekur við lífrænum úrgangi og skilar næringarríkri gróðurmold til baka í lóðina.

28. Rafhleðslustæði

- Lóðarhafa er heimilt að koma fyrir rafhleðslustæðum fyrir rafbíla á sinni lóð.
- Fylgja skal leiðbeiningum Mannvirkjastofnunar og OR við gerð rafhleðslustæða.
- Heimilt er að koma fyrir hleðslustæðum innan skilmálaeiningarinnar á borgarlandi.
- Fylgja skal leiðbeiningum Mannvirkjastofnunar og OR við gerð rafhleðslustæða.

29. Dreifistöðvar, lagnir og veitur

- Kvaðir um lagnaleiðir og inntök koma fram á útgefnum mæliblöðum.

VISTKERFI OG MINJAR

30. Blágrænar ofanvatnslausnir

- Við frágang og útfærslu opinna svæða innan og utan lóða og þar sem aðstæður og fyrirkomulag leyfa skal leggja áherslu á að auka gegndræpt yfirborð með blágrænum ofanvatnslausnum og útfærslum, sbr. leiðbeiningar þar að lútandi.
- Ekki er heimilt að fleyta ofanvatni af lóð yfir á borgarland og/eða opið svæði nema í undantekningartilfellum og þá í samráði við skipulagsyfirvöld í borginni.
- Við nýframkvæmdir á borgarlandi skal leitast við að innleiða blágrænar ofanvatnslausnir, s.s. við hönnun og útfærslur á almenningsrýmum, opnum svæðum, götum og stígum.

↗ **Sjá leiðbeiningar Blágrænar ofanvatnslausnir**

31. Verndarákvæði

- Í skilmálaeiningunni eru engin friðuð hús.
- Sjá Byggðakönnun fyrir Borgarhluta 7 – Árbær, skýrsla nr. 183. Reykjavík: Borgarsögusafn Reykjavíkur.
- Sjá lög um menningarminjar nr. 80/2012.

32. Fornleifar

- Engar fornleifar eru skráðar innan skilmálaeiningarinnar.
- Sjá Byggðakönnun fyrir Borgarhluta 7 – Árbær, skýrsla nr. 183. Reykjavík: Borgarsögusafn Reykjavíkur.
- Sjá Lög um menningarminjar nr. 80/2012.

33. Náttúrusérkenni

- Engin náttúrusérkenni eru skráð innan skilmálaeiningarinnar.



SAMGÖNGUR

34. Samgöngustefna

- Gerð er grein fyrir samgöngustefnu fyrir hverfið í almennri greinargerð og stefnu í kafla 5.

35. Götur, stígar og gangstéttir

- Gangstéttir, hjólastígar og vegir eru sýndir á hverfisskipulagsuppdrætti.
- Nýir göngustígar og hjólastígar eru sýndir með leiðbeinandi legu á hverfisskipulagsuppdrætti.
- Við hönnun nýrra samgöngumannvirkja skal fylgja viðurkenndum leiðbeiningum um algilda hönnun og tryggja að aðgengi milli borgarlands og lóða sé fullnægjandi fyrir alla einstaklinga óháð hreyfigetu.

↗ **Sjá leiðbeiningar Borgargötur**
↗ **Sjá leiðbeiningar Almenningsrými**

36. Bílastæði og innkeyrslur

ALMENN ÁKVÆÐI

- Heimildir fyrir bílastæði innan skilmálaeiningarinnar koma fram á útgefnum mæliblöðum.
- Þar sem ekki eru til mæliblöð yfirfærast heimildir um bílastæði úr eldra deiliskipulagi sem fellt er úr gildi.
- Innkeyrslur á lóðir eru óbreyttar. Þó er heimilt að breyta innkeyrslum þar sem nýir byggingarreitir koma til nýtingar.
- Bílastæði fyrir hreyfihamlaða, sjá ákvæði gildandi byggingarreglugerðar.

BÍLASTÆÐI VEGNA STARFSEMI Í ÍBÚÐUM

- Óheimilt er að fjölga bílastæðum innan lóðar vegna starfsemi í íbúðum.

BÍLASTÆÐI VEGNA AUKAÍBÚÐAR Í SÉRBÝLISHÚSUM

- Óheimilt er að fjölga bílastæðum innan lóðar vegna aukaíbúðar.

BÍLASTÆÐI VEGNA NÝRRA ÍBÚÐA

- Fjöldi og fyrirkomulag bílastæða skal vera skv. gildandi bíla- og hjólastæðastefnu Reykjavíkur.

37. Sameiginleg bílageymsla

- Ekki heimilað.

38. Hjólastæði

- Heimilt er að koma fyrir hjólastæðum á lóð.

NÁTTÚRUVÁ

39. Flóð og aðrar náttúruhamfarir

- Náttúruvá vegna flóða er talin lítil í skilmálaeiningunni.

40. Vindafar

- Nota skal tré og gróður til að binda jarðveg, tempra vind og auka skjól.

Upplýsingar um deiliskipulag sem fellt er úr gildi og yfirfærðar heimildir

- ↗ Suður-Selás, skipulagsuppdráttur, samþykkt 6.12.1983
- ↗ Vesturás 5, samþykkt 24.8.1993
- ↗ Vesturás 5, samþykkt 29.10.1991
- ↗ Vesturás 5–9, samþykkt 29.10.1991
- ↗ Vesturás 11–17, samþykkt 12.3.1991
- ↗ Vesturás 56–58, samþykkt 3.7.1990
- ↗ Vesturás 41–45, samþykkt 9.1.1990
- ↗ Vesturás 31, samþykkt 23.2.1988
- ↗ Vesturás 47, samþykkt 30.6.1987
- ↗ Vesturás 19, samþykkt 18.11.1986
- ↗ Suðurás 2–6, samþykkt 24.11.1992
- ↗ Suðurás 2, samþykkt 28.5.1996

Í kafla 8 í bók I er að finna ítarleg gögn um deiliskipulagið sem fellt er úr gildi. Þar eru einnig töflur með upplýsingum um skráð byggingarmagn á lóð skv. Fasteignaskrá og LUKR (Landupplýsingakerfi Reykjavíkur) og upplýsingar um byggingarheimildir skv. deiliskipulagi fyrir hverfið. Byggingarheimildir sem ekki hafa verið nýttar samkvæmt skilmálum í því skipulagi eru yfirfærðar í skilmála hverfisskipulags.



SKILMÁLAEINING

7.3.6

EFNISYFIRLIT

Um skilmálaeiningu

Helstu áherslur og skilmálar

Skilmálar

Deiliskipulag sem fellt er úr gildi ásamt síðari breytingum

7.3.6

Skógarás og Viðarás

Um skilmálaeiningu

Í skilmálaeiningu 7.3.6 er eingöngu íbúðabyggð. Engin þjónusta er innan hennar. Skilmálaeiningin er í miðju hverfisins. Aðkoma er frá Selásbraut inn á Skógarás þar sem flest húsin í einingunni standa, fyrir utan raðhús sem standa við Viðarás. Íbúðabyggðin nær til raðhúsa, einbýlishúsa og tveggja til fjögurra hæða fjölbýlishúsa. Fjölbýlishúsin liggja ofar í landinu en einbýlin neðar og að hluta á brekkubrún. Raðhúsin eru enn neðar við Viðarás. Leik- og dvalarsvæði eru innan skilmálaeiningarinnar og sunnanvert í einingunni. Skilmálaeiningin byggðist upp á níunda og tíunda áratug síðustu aldar. Nokkrar breytingar hafa verið gerðar á deiliskipulagi, sérstaklega við einbýlishúsin.

Helstu áherslur

- Skipulagsskilmálar deiliskipulags sem fellt er úr gildi eru yfirfærðir í nýja skilmála hverfisskipulags.
- Byggingarreitir á lóðum eru stækkaðir.
- Heimild er gefin fyrir viðbótarhæð á fjölbýlishús ef lyftu er komið fyrir samhliða. Heimildin er háð samþykki meðlóðarhafa.
- Viðbótarbyggingarheimildir eru gefnar fyrir viðbyggingar. Heimildin er háð samþykki meðlóðarhafa.
- Heimilað verður að byggja sorpskýli, hjólaskýli og smáhýsi á lóð.
- Heimild er gefin fyrir aukaíbúð til útleigu í sérbýlishúsum.
- Heimilað verður að stunda atvinnustarfsemi innan íbúðar.
- Fjöldi bílastæða á lóð er skilgreindur í skilmálum.
- Sett eru sérstök ákvæði um vistvænar áherslur, þ.m.t. ofanvatnslausnir, gróður og meðhöndlun úrgangs innan lóðar.
- Í leiðbeiningum hverfisskipulags er að finna nánari útlistun á skipulags- og byggingarskilmálum fyrir svæðið.

Ónýttar byggingarheimildir, sem fram koma í þeim deiliskipulagsáætlunum sem falla úr gildi með gildistöku hverfisskipulagsins, halda sér í skipulagsskilmálum hverfisskipulags.

Aftast í þessum kafla er að finna upplýsingar um eldra deiliskipulag sem fellt er úr gildi ásamt síðari breytingum.

Skilmálaeining-7.3.6
Loftmynd sem sýnir 7.3.6 í hverfinu



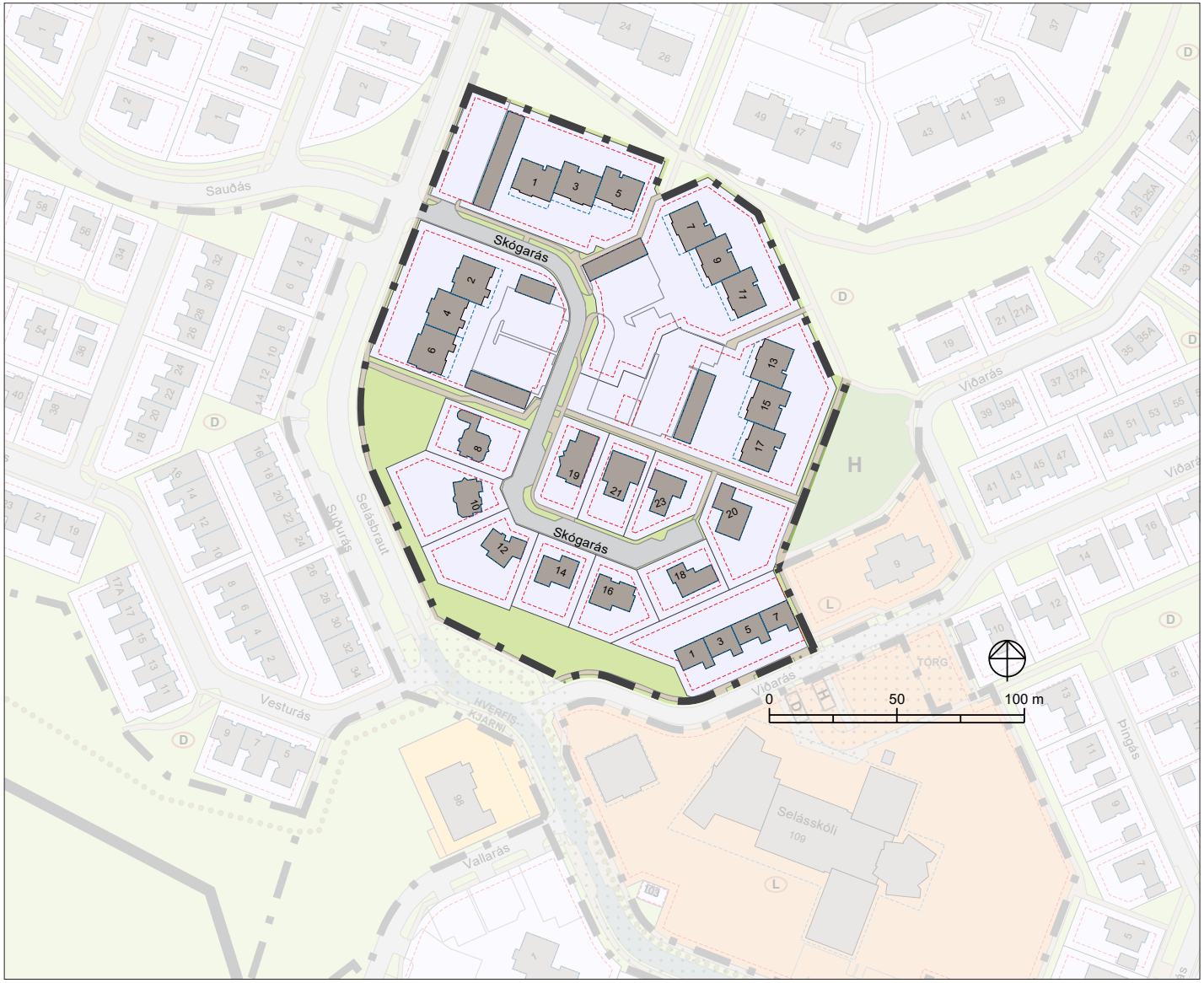

Skýringar

- Afmörkun hverfis
- Afmörkun skilmálaeininga
- Hús / byggingar
- Íbúðarbyggð
- Miðsvæði
- Samfélagsþjónusta
- Verslun og þjónusta
- Íþróttasvæði
- Ekki hluti af hverfisskipulagi
- H — Hverfisgarður: Garðar innan hverfis sem þjóna íbúm hverfis
- Grænt svæði: Gróður við göturými og önnur óskilgreind græn svæði
- L — Leiksvæði: Hefðbundið leiksvæði með gróðri og leikmöguleikum
- D — Dvalarsvæði: Grænt yfirbragð, gróður og íverusvæði
- Götur
- Borgargötur (aðalgötur)
- Bílastæði (leiðbeinandi staðsetn.)
- Gangstéttir / göngustígar
- Ný göngutenging (leiðbeinandi lega)
- Nýr hjólastígur (leiðbeinandi lega)
- Núverandi göngubrú/undirgöng
- Bætt göngubrú/undirgöng
- Ný göngubrú/undirgöng
- Þróunar-/athugunarsvæði (sérstakt deiliskipulag)
- I. Byggingarreitur
- II. Byggingarreitur
- Möguleg hækkun fjölbýlishúsa
- G — Grenndarstöð (leiðbeinandi lega)
- D — Deilibílar (leiðbeinandi lega)
- H — Hleðslustæði (leiðbeinandi lega)
- Náttúrusérkenni
- Hljóðvörn (leiðbeinandi staðsetn.)
- Hverfistorg og/eða fegrun göturýma
- Kvaðir (sjá nánar í bók 2)

Skilmálaeining-7.3.6
Skipulagsuppdráttur af skilmálaeiningu 7.3.6

Skilmálar

SAMFÉLAG

1 Starfsemi
2 Húsgerðir
3 Verslun og þjónusta
4 Fjölgun íbúða
5 Lýðheilsa
6 Hljóðvist
7 Loftmengun

MANNVIRKI

8 Byggingarmagn aðalbyggingar
9 Viðbótarbyggingarheimildir
10 Nýbyggingar
11 Aðrar byggingar á lóð
12 Byggingarreitir og gjöld
13 Svalir og svalalokanir
14 Þakgerð og frágangur þaks
15 Kvistir
16 Viðhald
17 Kjallari
18 Niðurrif
19 Tæknibúnaður
20 Ósamþykktar framkvæmdir

GÆÐI BYGGÐAR

21 Lóðamörk
22 Útfærsla lóða
23 Almenningsrými
24 Borgarbúskapur
25 Ljósvist
26 Kvaðir

ORKA OG AUÐLINDIR

27 Meðhöndlun úrgangs
28 Rafhleðslustæði
29 Dreifistöðvar, lagnir og veitur

VISTKERFI OG MINJAR

30 Blágrænar ofanvatnslausnir
31 Verndarákvæði
32 Fornleifar
33 Náttúrusérkenni

SAMGÖNGUR

34 Samgöngustefna
35 Götur, stígar og gangstéttir
36 Bílastæði og innkeyrslur
37 Sameiginleg bílageymsla
38 Hjólastæði

NÁTTÚRUVÁ

39 Flóð og aðrar náttúruhamfarir
40 Vindafar

SAMFÉLAG

1. Starfsemi

- Landnotkun er íbúðasvæði skv. Aðalskipulagi Reykjavíkur 2010–2030. Þar er fyrst og fremst gert ráð fyrir íbúðarhúsnæði og nærþjónustu sem því tengist, auk minni háttar starfsemi. Starfsemi skal falla vel að íbúðabyggð. Ekki er heimilt að fjölga bílastæðum í hverfinu, hvorki á borgarlandi né á lóð, vegna starfsemi í íbúðabyggð. Starfsemi í íbúðabyggð má ekki valda mengun, ónæði, hávaða, lykt eða vera lýti á hverfinu.
- Gististarfsemi er ekki heimiluð, nema heimagisting til 90 daga í flokki I.
- Sértæk búsetuúrræði eru heimiluð, sbr. kaflann Sértæk búsetuúrræði.

↗ **Sjá leiðbeiningar Starfsemi í íbúðabyggð**

2. Húsagerðir

Skógarás 8–20 (sléttar tölur)

- Einbýlishús með innbyggðum bílskúr. 7 íbúðir. Aukaíbúðir eru heimilar þar sem aðstæður leyfa, sbr. skilmálalið 4.

Skógarás 19–23 (oddatölur)

- Einbýlishús með innbyggðum bílskúr. 3 íbúðir.
- Aukaíbúðir eru heimilar þar sem aðstæður leyfa, sbr. skilmálalið 4.

Skógarás 1–17 (oddatölur) og Skógarás 2–6 (sléttar tölur)

- Fjölbýlishús. Hvert hús er þrír stigagangar. Samtals 70 íbúðir.
- Heimilt að fjölga íbúðum með ofanábyggingum og viðbótaríbúðum á jarðhæðum/kjöllurum fjölbýlishúsa, sbr. skilmálalið nr. 4 og 9. Heimildin er háð samþykki meðlóðarhafa.

Viðarás 1–7 (oddatölur)

- Raðhús á tveimur hæðum með innbyggðum bílskúr, 4 íbúðir.
- Aukaíbúðir eru heimilar þar sem aðstæður leyfa sbr. skilmálalið 4.
- Kjallari er heimilaður þar sem landhalli leyfir.

↗ **Sjá leiðbeiningar Fjölgun íbúða**

3. Verslun og þjónusta

- Í skilmálaeiningunni er eftirfarandi húsnæði skilgreint sem verslunar- eða þjónustuhúsnæði.

4. Fjölgun íbúða

- Til að fjölga litlum íbúðum og leiguíbúðum er heimiluð ein aukaíbúð í hverju sérbýlishúsi, allt að 50 m2. Aðalíbúð og aukaíbúð skulu tilheyra sama matshluta og vera í einni eigu.
- Heimilt er að fjölga íbúðum innan skilmálaeiningarinnar með því að byggja eina hæð ofan á fjölbýlishús um leið og lyftum er komið fyrir til að bæta aðgengi, sbr. ákvæði í skilmálalið nr. 9. Heimilt er að koma fyrir viðbótaríbúðum á jarðhæðum eða í kjöllurum fjölbýlishúsa, þar sem aðstæður leyfa.
- Stærð íbúða skal vera fjölbreytileg. Að hámarki 30% nýrra íbúða mega vera 50 m2 eða minni. Skal yfirlit yfir íbúðastærðir koma fram í byggingarlýsingu á aðalteikningum.
- Heimild til ofaná- og viðbygginga við fjölbýlishús er háð samþykki meðlóðarhafa.

↗ **Sjá leiðbeiningar Fjölgun íbúða**

5. Lýðheilsa

- Til að stuðla að bættri lýðheilsu þarf að tryggja gott aðgengi um allt svæðið fyrir gangandi vegfarendur. Aðgengi þarf að vera sérstaklega gott að almenningsrýmum, sbr. skilmálalið nr. 23. Við hönnun og útfærslu almenningsrýma þarf að huga að þörfum allra, sérstaklega barna og ungmenna.
- Lýsing og hönnun mannvirkja, gróðurs og annarra innviða í almenningsrýmum skal auka öryggistilfinningu þeirra sem þau nota og hvetja þannig til notkunar sem flestra þjóðfélagshópa.

6. Hljóðvist

- Í skilmálaeiningunni eru ekki hljóðvistarvandamál sem kalla á sértækar lausnir.

7. Loftmengun

- Í skilmálaeiningunni er ekki þörf á sérstökum ráðstöfunum vegna loftmengunar.

MANNVIRKI

8. Byggingarmagn aðalbygginga - yfirfærðar byggingarheimildir

ALMENN ÁKVÆÐI

- Byggingarheimildir sem birtar eru í næsta undirkafla eru skráðar heimildir frá eldra deiliskipulagi. Viðkomandi deiliskipulag ásamt síðari breytingum er fellt úr gildi með þessu hverfisskipulagi.
- Upplýsingar um deiliskipulagið sem fellt er úr gildi ásamt síðari breytingum má finna aftast í þessum kafla.
- Samþykktir aðaluppdrættir gilda þar sem byggingarmagn húsa er meira en deiliskipulag sem fellt er úr gildi heimilaði.
- Í þeim tilfellum þar sem byggingarmagn húsa er minna en deiliskipulag sem fellt er úr gildi heimilaði gilda ónýttar byggingarheimildir áfram, auk viðbyggingarheimilda í hverfisskipulagi.
- Í kafla 8.2 í bók I má finna yfirlit yfir skráðar stærðir í fasteignaskrá og landupplýsingum Reykjavíkur (LUKR) og byggingarheimildir í eldra skipulagi sem fellt er úr gildi.
- Í skilmálalið nr. 9 eru byggingarheimildir fyrir viðbyggingar skv. heimildum hverfisskipulags fyrir skilmálaeininguna. Heimildir fyrir nýbyggingar koma fram í skilmálalið nr. 10. Í skilmálalið nr. 11 eru heimildir fyrir aðrar byggingar á lóð.
- Nýting byggingarheimilda er skilyrt við að útfærslan sé í samræmi við leiðbeiningar hverfisskipulags.

STÆRÐIR HÚSA OG/EÐA NÝTINGARHLUTFALL

Skógarás 8–20 (sléttar tölur)

- Einbýlishús með innbyggðum bílskúr.

Helstu stærðir	m^2
Grunnflötur aðalhæðar	170
Aukaíbúð	60
Samtals grunnflötur aðalbyggingar	230

Skógarás 19, 21 og 23

- Einbýlishús á tveimur hæðum.

Helstu stærðir	m^2
Grunnflötur jarðhæðar, Bílskúr innbyggður	140
Aukaíbúð	60
Grunnflötur efri hæðar	140
Samtals hámarksbyggingarmagn aðalbyggingar	340

Skógarás 1–17 (oddatölur) og 2–6 (sléttar tölur)

- Fjölbýlishús, tvær hæðir með nýtanlegum kjallara. Fjölbýlishús, þrjár hæðir með niðurgröfnum kjallara. Fjölbýlishús, þrjár hæðir án kjallara. Fjölbýlishús, tvær og þrjár hæðir, hálfur kjallari. Bifreiðageymslur (3,5×7,0).

Viðarás 1–7 (oddatölur)

- Tveggja hæða raðhús.

Helstu stærðir	m^2
Tveggja hæða raðhús, grunnflötur	120
Innbyggður bílskúr, innifalinn í grunnfleti	0
Heimild að bílskúr standi 3 metra út úr aðalhúsi	12
Samtals grunnflötur aðalbyggingar	132
Hámarksbyggingarmagn lóðar með útbyggingu	252
Hámarksbyggingarmagn lóðar án útbyggingar	240

HÆÐIR HÚSA OG HÆÐAFJÖLDI

Einbýlishús

- Skógarás 8–20 (sléttar tölur). Hámarkshæð 4,55 metrar.

Einbýlishús

- Skógarás 19–23 (oddatölur). Hámarkshæð 7,05 metrar.

Fjölbýlishús

- Skógarás 2–6 (sléttar tölur) og 1–17 (oddatölur). Óbreytt frá núverandi hæð að öðru leyti en því að heimilt er að hækka fjölbýlishús um eina hæð þar sem aðstæður leyfa samhliða því að lyftu er komið fyrir.

Raðhús

- Viðarás 1–7 (oddatölur). Raðhús á tveimur hæðum.

ANNAÐ

- Við fjölbýlishúsin er gert ráð fyrir bílageymslum. Fjöldi þeirra svarar til um 60% af fjölda íbúða. Bílageymslur skulu vera sambyggðar, sbr. mæliblað. Breidd hverrar geymslu er 3,5 metrar úr miðjum vegg í miðjan vegg og dýptin er 7 metrar. Bílageymslufjöldi er 23 og kemur hann fram á mæliblaði.

Bílageymsla

- Hámarkshæð á þaki er 3 metrar yfir gólfi.

9. Viðbótarbyggingarheimildir

- Heimilt er að byggja viðbyggingar við öll sérbýlishús í skilmálaeiningunni. Hver viðbygging má ekki vera stærri en 40 m2. Viðbyggingar eiga að vera innan byggingarreits, sbr. skilmálalið nr. 12, og skal fylgja leiðbeiningum hverfisskipulags þegar heimild er nýtt.
- Heimilt er að byggja viðbyggingar við öll raðhús/parhús í skilmálaeiningunni. Hver viðbygging má ekki vera stærri en 20 m2. Viðbyggingar eiga að vera innan byggingarreits, sbr. skilmálalið nr. 12, og skal fylgja leiðbeiningum hverfisskipulags þegar heimild er nýtt.
- Heimild til ofaná- og viðbygginga er háð samþykki meðlóðarhafa.
- Heimilt er að byggja viðbyggingar við öll fjölbýlishús í skilmálaeiningunni svo að hægt sé að koma fyrir lyftu og stigahúsi. Heimilt er að byggja eina hæð ofan á öll fjölbýlishús að því gefnu að lyftu sé komið fyrir í stigahúsi á sama tíma, sé hún ekki þegar til staðar.
- Hæð sem byggð er ofan á fjölbýlishús skal falla að byggingarstíl hússins. Hæð skal vera inndregin sbr. leiðbeiningar um Fjölbýlishús án lyftu.
- Þakhalli skal vera sá sami og á því húsi sem byggt er ofan á.
- Viðbyggingar eiga að vera innan byggingarreits, sbr. skilmálalið nr. 12, og skal fylgja leiðbeiningum hverfisskipulags þegar heimild er nýtt.
- Til að virkja heimild um viðbótarbyggingarmagn skal gera umhverfisbætur á lóð, sbr. skilmálalið nr. 22.

↗ **Sjá leiðbeiningar Viðbyggingar við einbýlishús**
↗ **Sjá leiðbeiningar Parhús og raðhús**
↗ **Sjá leiðbeiningar Fjölbýlishús án lyftu**

10. Nýbyggingar

- Innan skilmálaeiningarinnar eru ekki skilgreindar nýbyggingar.

11. Aðrar byggingar á lóð

SORPSKÝLI

- Heimilt er að byggja sorpskýli á lóð sem þurfa þó að vera innan skilgreinds byggingarreits. Fylgja skal leiðbeiningum hverfisskipulags um meðhöndlun úrgangs og ákvæðum skilmálaliðs nr. 27.

HJÓLASKÝLI

- Heimilt er að byggja hjólaskýli á lóð sem þurfa þó að vera innan skilgreinds byggingarreits.

SMÁHÝSI

- Heimilt er að byggja stakstæð smáhýsi á lóð sem þurfa þó að vera innan skilgreinds byggingarreits. Smáhýsi á lóð mega vera garðskúrar, garðskálar o.þ.h. Stakstæð smáhýsi mega að hámarki vera 15 m2 hvert og mesta hæð þeirra 2,5 metrar frá yfirborði lóðar og upp á efstu brún þaks, skv. byggingarreglugerð 2012, gr. 2.3.5.
- Smáhýsi reiknast ekki inn í nýtingarhlutfall lóða.

12. Byggingarreitir og byggingargjöld

BYGGINGARREITIR

- Á hverfisskipulagsuppdrætti eru sýndir tveir byggingarreitir.
- Byggingarreitir fyrir minni viðbyggingar við sérbýlishús, lyftur og stigahús við fjölbýlishús, smáhýsi og færanlegar kennslustofur eru sýnd með rauðri brotinni línu. Þessir byggingarreitir eru rúmir og ekki er gert ráð fyrir að þeir séu fullnýttir heldur sýna þeir mögulegt svæði fyrir minni viðbyggingar og stakstæðar byggingar. Útfærsla á staðsetningu smærri viðbygginga á sér stað á hönnunarstigi og skal fylgja viðeigandi leiðbeiningum hverfisskipulags þegar heimildir eru nýttar.
- Byggingarreitir fyrir stærri viðbyggingar, eins og ofanábyggingar fjölbýlishúsa, viðbyggingar og nýbyggingar, eru sýndir með blárri brotinni

línu. Fullnýta má þessa byggingarreiti. Útfærsla á stærri viðbyggingum og nýbyggingum á sér stað á hönnunarstigi og skal fylgja viðeigandi leiðbeiningum hverfisskipulags þegar heimildir eru nýttar.
- Allar byggingar á lóð skulu vera innan byggingarreits.

BUNDIN BYGGINGARLÍNA
- Bundin byggingarlína kemur fram á hverfisskipulagsuppdrætti sem heil rauð lína. Bundin byggingarlína er notuð þar sem halda skal í húsalínur og götumyndir, t.d. vegna hverfisverndar eða annarra skipulagssjónarmiða. Skilyrt er að minnst 50 % þeirrar húshliðar sem snýr að bundinni byggingarlínu skuli liggja að línunni. Leitast skal við að brjóta upp húshlið sem snýr að bundinni byggingarlínu, t.d. með inndrætti, uppbroti og/eða efnisvali.

GJÖLD FYRIR BYGGINGARHEIMILDIR
- Greiða þarf gatnagerðargjöld fyrir viðbótarfermetra sem samþykkt er að byggja á grundvelli þessa hverfaskipulags skv. lögum nr. 153/2007 um gatnagerðargjöld og samþykktar um gatnagerðargjöld í Reykjavík 725/2007. Þá skal greiða innviðagjöld þegar aukinn byggingarréttur er umfram 1000 m2 skv. samkomulagi sem gert er milli byggingarréttarhafa og Reykjavíkurborgar í samræmi við samningsmarkmið Reykjavíkurborgar. Ganga skal frá slíku samkomulagi áður en byggingarleyfi er gefið út.
- Sjá upplýsingar um gatnagerðargjöld.

13. Svalir og svalalokanir

- Svalir og svalalokanir eru heimilar enda falli þær vel að viðkomandi húsi hvað varðar byggingarstíl, stærð, form, efni og frágang.
- Við útfærslu og staðsetningu svala og svalalokana skal taka mið af þéttleika byggðar og tryggja viðunandi dagsbirtuskilyrði. Svalir og svalalokanir skulu ekki auka skuggavarp eða innsýn til nágranna verulega.
- Þaksvalir eru heimilar. Þakverandir eru ekki heimilar.
- Í leiðbeiningum hverfisskipulags um „Svalir“ og „Þakbreytingar“ er fjallað nánar um hvernig framangreind skilyrði eru uppfyllt.

↗ **Sjá leiðbeiningar Svalir og útlitsbreytingar á húsum**

14. Þakgerð og frágangur þaks

- Mænisþak með halla á bilinu 14–20°. Gera má ráð fyrir gluggum í þakfleti.
- Þakefni og frágangur þaks er frjáls. Heimilt er að tæknibúnaður fari 1,5 metra upp fyrir gefnar hámarkshæðir á þakfleti, sbr. skilmálalið um tæknibúnað á þaki og veggjum.

↗ **Sjá leiðbeiningar Þakbreytingar**

15. Kvistir

- Kvistir eru heimilir þar sem þakhalli leyfir enda falli þeir vel að viðkomandi húsi hvað varðar byggingarstíl, stærð, form og efni.
- Í leiðbeiningum hverfisskipulags um þakbreytingar er fjallað nánar um hvernig þessi skilyrði eru uppfyllt.

↗ **Sjá leiðbeiningar Þakbreytingar**

16. Útlitsbreytingar og viðhald

- Við allar útlitsbreytingar og viðhald skal taka tillit til og raska sem minnst frumgerð húss og yfirbragði skilmálaeiningar.

↗ **Sjá leiðbeiningar Svalir og útlitsbreytingar á húsum**

17. Kjallari

- Kjallarar eru heimilir þar sem aðstæður leyfa. Heimilt er að taka í notkun ósamþykkt rými í kjöllurum húsa sem til hafa orðið vegna náttúrulegs landhalla en eru utan heimilaðs nýtingarhlutfalls í skipulagi, enda hafi umfang húss ekki aukist og sótt verði um byggingarleyfi, sbr. skilmála 20.
- Kjallarar reiknast inn í hámarksbyggingarmagn/nýtingarhlutfall.

18. Niðurrif

- Almennt er niðurrif húsa óheimilt. Ríkar ástæður skulu vera fyrir niðurrifi og áður en það er heimilað skal liggja fyrir greinargerð óháðs sérfræðings í mannvirkjagerð um ástand hússins og varðveislugildi þess. Lóðarhafi skal einnig lýsa með teikningum fyrirætlunum um það hús sem byggja á í staðinn. Þær teikningar skal kynna fyrir byggingar- og skipulagsyfirvöldum. Leyfi fyrir niðurrifi er samþykkt samhliða byggingarleyfi fyrir nýju húsi.

19. Tæknibúnaður

- Heimilt er að koma fyrir tæknibúnaði eins og sólarsellum, loftneti, gervihnattadiski og reykháfi utan á húsi. Tæknibúnaður á borð við sólarsellur þarf að falla vel að yfirborði vegg- og þakflata. Ef sólarsellur eru staðsettar á þaki skulu þær vera hluti af þakfleti og falla að honum.
- Hámarkshæð tæknibúnaðar eins og loftnets, gervihnattadisks og reykháfs er 1,5 metrar upp fyrir hæstu brún þakflatar.
- Í fjöleignarhúsum þarf samþykki húsfunda/meðlóðarhafa fyrir uppsetningu á hvers konar tækjabúnaði á þaki og veggjum.

20. Ósamþykktar framkvæmdir

- Sækja skal um byggingarleyfi fyrir ósamþykktum rýmum sem tekin hafa verið í notkun, t.d. í kjöllurum og sökklum, skv. samþykktum aðaluppdráttum. Einnig skal sækja um leyfi fyrir rýmum í viðbyggingum, skúrum eða skálum á lóð.

GÆÐI BYGGÐAR

21. Lóðamörk

- Lóðarmörk eru sýnd á hverfisskipulagsuppdrætti. Nánari afmörkun lóðar er útfærð með hnitasettum lóðaruppdrætti landupplýsingadeildar Reykjavíkurborgar. Lóðarhöfum er óheimilt að fara út fyrir lóðamörk með hvers kyns framkvæmdir og/eða nýtingu á borgarlandi í eigin þágu.

FRÁGANGUR Á LÓÐAMÖRKUM

- Lóðarhafar skulu hafa samráð um frágang á sameiginlegum lóðarmörkum aðliggjandi lóða. Æskilegra er að afmarka lóð með gróðri en girðingum. Séu girðingar notaðar skulu þær að jafnaði ekki vera hærri en 1,2 metrar og leitast skal við að brjóta þær upp og gróðursetja meðfram þeim.
- Ef byggður er skjólveggur inni á lóð skal hann ekki vera hærri en 1,8 metrar, miðað við hæð frá jörðu. Hann skal staðsetja þannig að á tímabilinu frá vorjafndægrum til haustjafndægra sé aldrei skuggavarp frá honum inn á nágrannalóð.
- Á lóðarmörkum sem snúa að götum, gatnamótum, innkeyrslum og/eða stígum má ekki hefta sjónlínur með girðingum eða gróðri. Gróður og girðingar skal velja með það í huga. Við sérstakar aðstæður getur þurft að draga girðingar og gróður inn á lóð til að tryggja sjónlínur. Lóðarhafi ber ábyrgð á að gróður vaxi ekki fyrir sjónlínur vegfarenda.
- Þar sem lóðir liggja að jaðri opinna eða náttúrulegra svæða skal afmarka lóð með gróðri, grjóthleðslum eða með öðrum hætti sem fellur vel að hinu opna eða náttúrulega svæði. Ekki er leyfilegt að setja upp girðingar á slíkum lóðamörkum.

↗ **Sjá leiðbeiningar Útfærsla lóða**

22. Útfærsla lóða

- Almennt gildir um útfærslu lóða að gætt sé í hvívetna að því að skerða ekki nýtingu á næstu lóðum. Hér er þó ekki átt við lítils háttar skuggavarp eða útsýnisskerðingu. Vanda skal til alls frágangs á lóðum, s.s. með gróðursetningu og hellulögn. Vandaður frágangur skal vera á bílastæðum og leitast við að brjóta upp ásýnd þeirra með gróðri.
- Hæðir á lóðamörkum koma fram á hæðarblaði, annars vegar G-tölur við götu sem eru bindandi og hins vegar L-tölur sem eru leiðbeinandi.
- Við uppbyggingu skal lóðaruppdráttur sem sýnir fyrirkomulag lóðar fylgja aðaluppdrætti. Þar skal sýna skipulag og útfærslu lóðar, þ.m.t. hæðarsetningu, frágang bílastæða, gróðursetningu, plöntuval og ofanvatnslausnir ásamt öðrum almennum frágangi á lóðinni.
- Heimild fyrir aukinni nýtingu á lóð er, eins og fram kemur í skilmálalið nr. 9 og/eða 10, háð skilyrðum um umbreytingu og umhverfisbætur á lóð og húsnæði til að tryggja fullnægjandi gæði byggðar.
- Til að virkja heimildir um aukið byggingarmagn er gerð krafa um að hlutfall gróðurþekju á bílastæðum sé að minnsta kosti 5 % af heildarflatarmáli þeirra og að hlutfall gróðurþekju sé a.m.k. 20 % af heildarflatarmáli lóðar.

GRÓÐUR Á LÓÐUM

- Við uppbyggingu eða viðbyggingu á lóð skal sjá til þess að hlutfall gróðurs innan lóðar minnki sem minnst. Leiðir til þess eru t.d. að rækta nýjan gróður annars staðar og/eða að auka gegndræpi á lóð, sbr. skilmála um blágrænar ofanvatnslausnir.
- Gróðurval skal styðja við markmið og stefnu Reykjavíkurborgar um líffræðilega fjölbreytni og aðliggjandi lóðarhafar skulu koma sér saman um gróðurval.
- Sækja þarf um leyfi til Reykjavíkurborgar til að fella tré sem eru hærri en 8 metrar eða eldri en 60 ára.

↗ **Sjá leiðbeiningar Útfærsla lóða**

23. Almenningsrými

- Almenningsrými á svæðinu, s.s. torg, götur og önnur opin svæði, skal útfæra þannig að þau séu í senn skjólsæl, sólrík og aðlaðandi og á þeim skal gert ráð fyrir blágrænum ofanvatnslausnum. Tryggt verði gott aðgengi um allt svæðið fyrir gangandi vegfarendur. Lóðarhafar skulu sammælast um frágang á mörkum gatna, gangstétta og húsa. Gróðurval skal styðja við markmið og stefnu Reykjavíkurborgar um líffræðilegan fjölbreytileika.

DVALAR- OG LEIKSVÆÐI

- Innan skilmálaeiningarinnar eru svæði sem teljast dvalar- og/eða leiksvæði samkvæmt leiksvæðastefnu Reykjavíkur, sjá hverfisskipulagsuppdrátt.
- Frágangur skal fylgja leiksvæðastefnu Reykjavíkur og leiðbeiningum hverfisskipulags.

GRÓÐUR Á OPNUM SVÆÐUM

- Við uppbyggingu eða breytingar á opnum svæðum skal sjá til þess að hlutfall gróðurs minnki sem minnst. Leiðir til þess eru t.d. að rækta nýjan gróður annars staðar og/eða að auka gegndræpi, sbr. skilmála um blágrænar ofanvatnslausnir.
- Gróðurval skal styðja við markmið og stefnu Reykjavíkurborgar um líffræðilega fjölbreytni og aðliggjandi lóðarhafar skulu koma sér saman um gróðurval.
- Sækja þarf um leyfi til Reykjavíkurborgar til að fella tré sem eru hærri en 8 metrar eða eldri en 60 ára.
- Leggja þarf ríka áherslu á að aðlaga opin svæði og tengja þau við Elliðaárdal eða önnur útivistarsvæði í nágrenninu.

↗ **Sjá leiðbeiningar Almenningsrými**

24. Borgarbúskapur

- Heimilt er að nýta lóðir og borgarland fyrir borgarbúskap sem ætlaður er íbúum í hverfinu, þ.e. ræktun á matjurtum, hænsnahald og býflugnaræktun. Ef nýta á borgarland fyrir borgarbúskap skal sækja um leyfi til umhverfis- og skipulagssviðs sem ákvarðar stærð og nánari legu svæðis.
- Ef stunda á hænsnahald þarf að fylgja samþykkt um hænsnahald í Reykjavík, utan skipulagðra landbúnaðarsvæða nr. 815/2014 ásamt tilheyrandi leiðbeiningum Heilbrigðiseftirlits Reykjavíkur.
- Heimild til matvælaræktunar á borgarlandi er tímabundinn afnotaréttur sem nánar er skilgreindur í afnotaleyfi.
- Þegar heimildir um borgarbúskap eru nýttar þarf að fylgja leiðbeiningum.

25. Ljósvist

- Lýsing skal fyrst og fremst beinast að aðkomu, þ.e. bílastæðum, göngu/hjólaleiðum og að inngöngum húsa. Lýsing við verandir og á lóð skal vera dempuð.
- Við hönnun og framkvæmd lýsingar innan lóða, á byggingum, opnum svæðum eða á borgarlandi skal fylgja leiðbeiningum hverfisskipulags um ljósvist.

↗ **Sjá leiðbeiningar Ljósvist**

26. Kvaðir

- Kvaðir eru tilgreindar á útgefnum mæliblöðum, í þinglýstum heimildum og lóðarleigusamningum.
- Dæmi um kvaðir eru:
- Lagnaleiðir veitna
- Aðgengi um lóð

- Hönnun og frágangur byggingar og lóða
- Tímabundnar ráðstafanir á lóð eða starfsemi



ORKA OG AUÐLINDIR

27. Meðhöndlun úrgangs

ALMENN ÁKVÆÐI

- Í gildi er Samþykkt um meðhöndlun úrgangs í Reykjavíkurborg og skal hafa þá samþykkt til hliðsjónar við ákvarðanir um úrgangslausnir í hverfinu.
- Lóðarhafar geta tekið sig saman um sameiginlegar úrgangslausnir og þurfa þá að stofna félag um reksturinn. Lausnirnar fyrir úrgang geta verið skýli, gerði eða geymsla utan um úrgangsílát sem og gámar á yfirborði eða djúpgámar. Þar sem aðgengi íbúa og/eða starfsfólks sorphirðunnar að ílátum undir úrgang er talið slakt er heimilt að óska eftir að Reykjavíkurborg gefi eftir borgarland undir nýjar úrgangslausnir, þyki sýnt að framkvæmdin leiði til bætts aðgengis og aukinnar flokkunar og skila til endurvinnslu. Þessi heimild er einungis nýtt þegar ekki er hægt að koma nýjum úrgangslausnum fyrir á viðkomandi lóðum.
- Fylgja skal leiðbeiningum um úrgangslausnir við íbúðarhúsnæði í Reykjavík.

SÉRBÝLI, RAÐ- OG PARHÚS

- Heimilt er að byggja skýli, gerði eða geymslu innan lóðar fyrir úrgang, sbr. skilmála um aðrar byggingar á lóð.
- Lóðarhafi ber ábyrgð á að rými fyrir ílát henti áætluðu úrgangsmagni sem til fellur í húsnæðinu og að aðgengi sé gott til losunar íláta. Að lágmarki skal gera ráð fyrir þremur 240 l tunnum á lóð við sérbýli. Úrgangsflokkum sem safnað er við heimili mun koma til með að fjölga og æskilegt er að gera ráð fyrir því. Ílát undir úrgang skulu vera á jarðhæð og standa sem næst aðkomu að lóð þegar losun fer fram eða ekki lengra en 15 m frá lóðarmörkum.
- Heimilt er að setja upp safnkassa á lóð sem tekur við lífrænum úrgangi og skilar næringarríkri gróðurmold til baka í lóðina.

FJÖLBÝLI

- Heimilt er að byggja skýli, gerði eða geymslu fyrir úrgang innan lóðar, sbr. skilmála um aðrar byggingar á lóð. Einnig er heimilt að koma fyrir gámum á yfirborði eða djúpgámum. Tilgangur heimildarinnar er að gera flokkun endurvinnsluefna aðgengilegri fyrir stór fjöleignarhús með mörgum geymslum undir úrgang og bæta aðgengi starfsfólks sorphirðunnar og hirðubíla.
- Í eldra fjölbýlishúsi með innbyggða rennu og geymslu undir úrgang skal hætta notkun á rennum og geymslum þegar þessi heimild er nýtt. Heimilt er að breyta aflögðum geymslum í almenna geymslu.
- Lóðarhafi ber ábyrgð á að rými fyrir ílát henti áætluðu úrgangsmagni sem til fellur í húsnæðinu og að aðgengi sé gott til losunar íláta. Ílát undir úrgang skulu staðsett á jarðhæð, á einum stað og standa sem næst aðkomu að lóð þegar losun fer fram eða ekki lengra en 15 m frá lóðarmörkum.
- Heimilt er að setja upp safnkassa á lóð sem tekur við lífrænum úrgangi og skilar næringarríkri gróðurmold til baka í lóðina.
- Heimilt er að afmarka svæði og byggja skýli eða gerði á lóð til að íbúar geti skipst á nytjahlutum eða byggingarefnum. Umhirða og umsjón er á ábyrgð lóðarhafa.

28. Rafhleðslustæði

- Lóðarhafa er heimilt að koma fyrir rafhleðslustæðum fyrir rafbíla á sinni lóð.
- Fylgja skal leiðbeiningum Mannvirkjastofnunar og OR við gerð rafhleðslustæða.
- Heimilt er að koma fyrir hleðslustæðum innan skilmálaeiningarinnar á borgarlandi.
- Fylgja skal leiðbeiningum Mannvirkjastofnunar og OR við gerð rafhleðslustæða.

29. Dreifistöðvar, lagnir og veitur

- Kvaðir um lagnaleiðir og inntök koma fram á útgefnum mæliblöðum.

VISTKERFI OG MINJAR

30. Blágrænar ofanvatnslausnir

- Við frágang og útfærslu opinna svæða innan og utan lóða og þar sem aðstæður og fyrirkomulag leyfa skal leggja áherslu á að auka gegndræpt yfirborð með blágrænum ofanvatnslausnum og útfærslum, sbr. leiðbeiningar þar að lútandi.
- Ekki er heimilt að fleyta ofanvatni af lóð yfir á borgarland og/eða opið svæði nema í undantekningartilfellum og þá í samráði við skipulagsyfirvöld í borginni.
- Við nýframkvæmdir á borgarlandi skal leitast við að innleiða blágrænar ofanvatnslausnir, s.s. við hönnun og útfærslur á almenningsrýmum, opnum svæðum, götum og stígum.

↗ **Sjá leiðbeiningar Blágrænar ofanvatnslausnir**

31. Verndarákvæði

- Í skilmálaeiningunni eru engin friðuð hús.
- Sjá Byggðakönnun fyrir Borgarhluta 7 – Árbær, skýrsla nr. 183. Reykjavík: Borgarsögusafn Reykjavíkur.
- Sjá lög um menningarminjar nr. 80/2012.

32. Fornleifar

- Engar fornleifar eru skráðar innan skilmálaeiningarinnar.
- Sjá Byggðakönnun fyrir Borgarhluta 7 – Árbær, skýrsla nr. 183. Reykjavík: Borgarsögusafn Reykjavíkur.
- Sjá Lög um menningarminjar nr. 80/2012.

33. Náttúrusérkenni

- Engin náttúrusérkenni eru skráð innan skilmálaeiningarinnar.



SAMGÖNGUR

34. Samgöngustefna

- Gerð er grein fyrir samgöngustefnu fyrir hverfið í almennri greinargerð og stefnu í kafla 5.

35. Götur, stígar og gangstéttir

- Gangstéttir, hjólastígar og vegir eru sýndir á hverfisskipulagsuppdrætti.
- Nýir göngustígar og hjólastígar eru sýndir með leiðbeinandi legu á hverfisskipulagsuppdrætti.
- Við hönnun nýrra samgöngumannvirkja skal fylgja viðurkenndum leiðbeiningum um algilda hönnun og tryggja að aðgengi milli borgarlands og lóða sé fullnægjandi fyrir alla einstaklinga óháð hreyfigetu.
- Við endurhönnun á borgargötum skal fylgja leiðbeiningum hverfisskipulags þar að lútandi.

↗ **Sjá leiðbeiningar Borgargötur**
↗ **Sjá leiðbeiningar Almenningsrými**

36. Bílastæði og innkeyrslur

ALMENN ÁKVÆÐI

- Heimildir fyrir bílastæði innan skilmálaeiningarinnar koma fram á útgefnum mæliblöðum.
- Þar sem ekki eru til mæliblöð yfirfærast heimildir um bílastæði úr eldra deiliskipulagi sem fellt er úr gildi.
- Innkeyrslur á lóðir eru óbreyttar. Þó er heimilt að breyta innkeyrslum þar sem nýir byggingarreitir koma til nýtingar.
- Bílastæði fyrir hreyfihamlaða, sjá ákvæði gildandi byggingarreglugerðar.

BÍLASTÆÐI VEGNA STARFSEMI Í ÍBÚÐUM

- Óheimilt er að fjölga bílastæðum innan lóðar vegna starfsemi í íbúðum.

BÍLASTÆÐI VEGNA AUKAÍBÚÐAR Í SÉRBÝLISHÚSUM

- Óheimilt er að fjölga bílastæðum innan lóðar vegna aukaíbúðar.

BÍLASTÆÐI VEGNA NÝRRA ÍBÚÐA

- Fjöldi og fyrirkomulag bílastæða skal vera skv. gildandi bíla- og hjólastæðastefnu Reykjavíkur.

37. Sameiginleg bílageymsla

- Ekki heimilað.

38. Hjólastæði

- Heimilt er að koma fyrir hjólastæðum á lóð.



NÁTTÚRUVÁ

39. Flóð og aðrar náttúruhamfarir

- Náttúruvá vegna flóða er talin lítil í skilmálaeiningunni.

40. Vindafar

- Nota skal tré og gróður til að binda jarðveg, tempra vind og auka skjól.

Upplýsingar um deiliskipulag sem fellt er úr gildi og yfirfærðar heimildir

↗ Suður-Selás, skipulagsuppdráttur, samþykkt 6.12.1983
↗ Skógarás 20, samþykkt 15.8.2008
↗ Skógarás 7–11 og 13–17, samþykkt 12.12.1999
↗ Skógarás 12, samþykkt 11.5.1999
↗ Skógarás 10–12, samþykkt 28.4.1998
↗ Skógarás 14, samþykkt 7.4.1998
↗ Viðarás 1–7, samþykkt 22.7.1997
↗ Skógarás 19, samþykkt 29.6.1993

Í kafla 8 í bók I er að finna ítarleg gögn um deiliskipulagið sem fellt er úr gildi. Þar eru einnig töflur með upplýsingum um skráð byggingarmagn á lóð skv. Fasteignaskrá og LUKR (Landupplýsingakerfi Reykjavíkur) og upplýsingar um byggingarheimildir skv. deiliskipulagi fyrir hverfið. Byggingarheimildir sem ekki hafa verið nýttar samkvæmt skilmálum í því skipulagi eru yfirfærðar í skilmála hverfisskipulags.



SKILMÁLAEINING

7.3.7

EFNISYFIRLIT

Um skilmálaeiningu

Helstu áherslur og skilmálar

Skilmálar

Deiliskipulag sem fellt er úr gildi ásamt síðari breytingum

7.3.7

Viðarás, Þingás og Þverás

Um skilmálaeiningu

Í skilmálaeiningu 7.3.7 er eingöngu íbúðabyggð. Engin þjónusta er innan hennar. Skilmálaeiningin er austast í hverfinu og liggur sunnan og neðan við Selásinn. Fyrir norðan og austan einninguna eru Suðurlandsvegur og Breiðholtsbraut. Aðkoma er frá Selásbraut inn á Viðarás, Þingás og Þverás en þessar götur eru skeifur sem liggja um skilmálaeininguna og tengjast Selásbraut aftur. Aðrar götur eru botnlangagötur. Íbúðabyggðin nær til raðhúsa og einbýlishúsa. Nokkur leik- og dvalarsvæði eru innan skilmálaeiningarinnar. Hún byggðist upp á níunda og tíunda áratug síðustu aldar. Allmargar breytingar hafa verið gerðar á deiliskipulagi er varða lóðastækkanir og minni háttar breytingar.

Helstu áherslur

- Skipulagsskilmálar deiliskipulags sem fellt er úr gildi eru yfirfærðir í nýja skilmála hverfisskipulags.
- Byggingarreitir á lóðum eru stækkaðir.
- Viðbótarbyggingarheimildir eru gefnar fyrir viðbyggingar.
- Heimilað verður að byggja sorpskýli, hjólaskýli og smáhýsi á lóð.
- Heimilað verður að taka í notkun rými í kjöllurum.
- Heimild er gefin fyrir aukaíbúð til útleigu í sérbýlishúsum.
- Heimilað verður að stunda atvinnustarfsemi innan íbúðar.
- Fjöldi bílastæða á lóð er skilgreindur í skilmálum.
- Sett eru sérstök ákvæði um vistvænar áherslur, þ.m.t. ofanvatnslausnir, gróður og meðhöndlun úrgangs innan lóðar.
- Í leiðbeiningum hverfisskipulags er að finna nánari útlistun á skipulags- og byggingarskilmálum fyrir svæðið.

Ónýttar byggingarheimildir, sem fram koma í þeim deiliskipulagsáætlunum sem falla úr gildi með gildistöku hverfisskipulagsins, halda sér í skipulagsskilmálum hverfisskipulags.

Aftast í þessum kafla er að finna upplýsingar um eldra deiliskipulag sem fellt er úr gildi ásamt síðari breytingum.

Skilmálaeining-7.3.7
Loftmynd sem sýnir 7.3.7 í hverfinu





Skýringar

- Afmörkun hverfis
- Afmörkun skilmálaeininga
- Hús / byggingar
- Íbúðarbyggð
- Miðsvæði
- Samfélagsþjónusta
- Verslun og þjónusta
- Íþróttasvæði
- Ekki hluti af hverfisskipulagi
- H — Hverfisgarður: Garðar innan hverfis sem þjóna íbúm hverfis
- Grænt svæði: Gróður við göturými og önnur óskilgreind græn svæði
- L — Leiksvæði: Hefðbundið leiksvæði með gróðri og leikmöguleikum
- D — Dvalarsvæði: Grænt yfirbragð, gróður og íverusvæði
- Götur
- Borgargötur (aðalgötur)
- Bílastæði (leiðbeinandi staðsetn.)
- Gangstéttir / göngustígar
- Ný göngutenging (leiðbeinandi lega)
- Nýr hjólastígur (leiðbeinandi lega)
- Núverandi göngubrú/undirgöng
- Bætt göngubrú/undirgöng
- Ný göngubrú/undirgöng
- Þróunar-/athugunarsvæði (sérstakt deiliskipulag)
- I. Byggingarreitur
- II. Byggingarreitur
- Möguleg hækkun fjölbýlishúsa
- G — Grenndarstöð (leiðbeinandi lega)
- D — Deilibílar (leiðbeinandi lega)
- H — Hleðslustæði (leiðbeinandi lega)
- Náttúrusérkenni
- Hljóðvörn (leiðbeinandi staðsetn.)
- Hverfistorg og/eða fegrun göturýma
- Kvaðir (sjá nánar í bók 2)

Skilmálaeining-7.3.7
Skipulagsuppdráttur af skilmálaeiningu 7.3.7

Skilmálar

SAMFÉLAG

1 Starfsemi
2 Húsgerðir
3 Verslun og þjónusta
4 Fjölgun íbúða
5 Lýðheilsa
6 Hljóðvist
7 Loftmengun

MANNVIRKI

8 Byggingarmagn aðalbyggingar
9 Viðbótarbyggingarheimildir
10 Nýbyggingar
11 Aðrar byggingar á lóð
12 Byggingarreitir og gjöld
13 Svalir og svalalokanir
14 Þakgerð og frágangur þaks
15 Kvistir
16 Viðhald
17 Kjallari
18 Niðurrif
19 Tæknibúnaður
20 Ósamþykktar framkvæmdir

GÆÐI BYGGÐAR

21 Lóðamörk
22 Útfærsla lóða
23 Almenningsrými
24 Borgarbúskapur
25 Ljósvist
26 Kvaðir

ORKA OG AUÐLINDIR

27 Meðhöndlun úrgangs
28 Rafhleðslustæði
29 Dreifistöðvar, lagnir og veitur

VISTKERFI OG MINJAR

30 Blágrænar ofanvatnslausnir
31 Verndarákvæði
32 Fornleifar
33 Náttúrusérkenni

SAMGÖNGUR

34 Samgöngustefna
35 Götur, stígar og gangstéttir
36 Bílastæði og innkeyrslur
37 Sameiginleg bílageymsla
38 Hjólastæði

NÁTTÚRUVÁ

39 Flóð og aðrar náttúruhamfarir
40 Vindafar

SAMFÉLAG

1. Starfsemi

- Landnotkun er íbúðasvæði skv. Aðalskipulagi Reykjavíkur 2010–2030. Þar er fyrst og fremst gert ráð fyrir íbúðarhúsnæði og nærþjónustu sem því tengist, auk minni háttar starfsemi. Starfsemi skal falla vel að íbúðabyggð. Ekki er heimilt að fjölga bílastæðum í hverfinu, hvorki á borgarlandi né á lóð, vegna starfsemi í íbúðabyggð. Starfsemi í íbúðabyggð má ekki valda mengun, ónæði, hávaða, lykt eða vera lýti á hverfinu.
- Gististarfsemi er ekki heimiluð, nema heimagisting til 90 daga í flokki I.
- Sértæk búsetuúrræði eru heimiluð, sbr. kaflann Sértæk búsetuúrræði.

↗ **Sjá leiðbeiningar Starfsemi í íbúðabyggð**

2. Húsagerðir

- Sérbýlishús, raðhús, parhús og keðjuhús með aukaíbúð. Ein og tvær hæðir.

↗ **Sjá leiðbeiningar Fjölgun íbúða**

3. Verslun og þjónusta

- Í skilmálaeiningunni eru ekki skilgreind verslunar- eða þjónustuhúsnæði.

4. Fjölgun íbúða

- Til að fjölga litlum íbúðum og leiguíbúðum er heimiluð ein aukaíbúð í hverju rað-, par- og sérbýlishúsi, allt að 50 m2. Aðalíbúð og aukaíbúð skulu tilheyra sama matshluta og vera í einni eigu.

↗ **Sjá leiðbeiningar Fjölgun íbúða**

5. Lýðheilsa

- Til að stuðla að bættri lýðheilsu þarf að tryggja gott aðgengi um allt svæðið fyrir gangandi vegfarendur. Aðgengi þarf að vera sérstaklega gott að almenningsrýmum, sbr. skilmálalið nr. 23. Við hönnun og útfærslu almenningsrýma þarf að huga að þörfum allra, sérstaklega barna og ungmenna.
- Lýsing og hönnun mannvirkja, gróðurs og annarra innviða í almenningsrýmum skal auka öryggistilfinningu þeirra sem þau nota og hvetja þannig til notkunar sem flestra þjóðfélagshópa.

6. Hljóðvist

- Skilmálaeiningin liggur að umferðarþungum götum. Gera má ráð fyrir ýmsum mótvægisaðgerðum, s.s. hljóðmönum, hljóðveggjum eða byggingartæknilegum aðgerðum. Sýna þarf fram á hvernig kröfur um hljóðstig utandyra eru uppfylltar, t.d. með fyrirkomulagi bygginga og/eða annarra mannvirkja. Í hönnun skal einnig sýnt fram á að kröfur um hljóðstig við byggingar séu uppfylltar.
- Hljóðvist innandyra skal leyst með byggingartæknilegum aðgerðum. Sýna skal fram á gildi mótvægisaðgerða vegna hljóðvistar með gerð hljóðvistarskýrslu fyrir hverja framkvæmd við uppbyggingu á svæðinu. Gera skal grein fyrir völdum lausnum fyrir útveggi, glugga, svalalokanir, aðgerðir á lóð o.s.frv. og hvernig viðkomandi aðgerðir mæta kröfum um hljóðstig við byggingar og á útisvæðum, sbr. ákvæði í byggingarreglugerð og leiðbeiningar Mannvirkjastofnunar um hljóðvist.
- Skilmálaeiningin liggur að Suðurlandsvegi og Breiðholtsbraut. Manir eru meðfram Suðurlandsvegi sem skerma byggð.
- Á lóðamörkum sem snúa að Suðurlandsvegi og Breiðholtsbraut er heimilt að reisa hljóðskermandi girðingar, allt að 1,8 metra háar.

7. Loftmengun

- Útfæra skal gróðurbelti á lóðum og borgarlandi nálægt umferðarþungum götum til að draga úr loftmengun.
- Gróðurbeltið skal styðja við markmið og stefnu Reykjavíkurborgar um líffræðilega fjölbreytni.

MANNVIRKI

8. Byggingarmagn aðalbygginga - yfirfærðar byggingarheimildir

ALMENN ÁKVÆÐI

- Byggingarheimildir sem birtar eru í næsta undirkafla eru skráðar heimildir frá eldra deiliskipulagi. Viðkomandi deiliskipulag ásamt síðari breytingum er fellt úr gildi með þessu hverfisskipulagi.
- Upplýsingar um deiliskipulagið sem fellt er úr gildi ásamt síðari breytingum má finna aftast í þessum kafla.
- Samþykktir aðaluppdrættir gilda þar sem byggingarmagn húsa er meira en deiliskipulag sem fellt er úr gildi heimilaði.
- Í þeim tilfellum þar sem byggingarmagn húsa er minna en deiliskipulag sem fellt er úr gildi heimilaði gilda ónýttar byggingarheimildir áfram, auk viðbyggingarheimilda í hverfisskipulagi.
- Í kafla 8.2 í bók I má finna yfirlit yfir skráðar stærðir í fasteignaskrá og landupplýsingum Reykjavíkur (LUKR) og byggingarheimildir í eldra skipulagi sem fellt er úr gildi.
- Í skilmálalið nr. 9 eru byggingarheimildir fyrir viðbyggingar skv. heimildum hverfisskipulags fyrir skilmálaeininguna. Heimildir fyrir nýbyggingar koma fram í skilmálalið nr. 10. Í skilmálalið nr. 11 eru heimildir fyrir aðrar byggingar á lóð.
- Nýting byggingarheimilda er skilyrt við að útfærslan sé í samræmi við leiðbeiningar hverfisskipulags.

STÆRÐIR HÚSA OG/EÐA NÝTINGARHLUTFALL

Viðarás 41–57A (oddatölur)

– Tveggja hæða raðhús.

Helstu stærðir	m2
Tveggja hæða raðhús, grunnflötur	120
Innbyggður bílskúr, innifalinn í grunnfleti	0
Heimild að bílskúr standi 3 metra út úr aðalhúsi	12
Samtals grunnflötur aðalbyggingar	132
Hámarksbyggingarmagn lóðar með útbyggingu	252
Hámarksbyggingarmagn lóðar án útbyggingar	240

Viðarás 59–89 (oddatölur)

– Raðhús á einni hæð.

Helstu stærðir	m2
Raðhús á einni hæð	150
Innbyggður bílskúr 28 m^2, innifalinn í grunnfleti	0
Kjallari heimilaður	
Heimilt að fara með bílskúr 2 metra fram	8
Samtals grunnflötur aðalbyggingar	158

Viðarás 91–101 (oddatölur), Þingás 12–16 (sléttar tölur), Þingás 39–61 (oddatölur), Þverás 23–57 (oddatölur)

– Keðjuhús á einni hæð með nýtanlegu risi og sambyggðri bílageymslu.

Helstu stærðir	m2
Mesta breidd 8 metrar, hámarksgrunnflötur	96
Nýtanlegt ris	80
Grunnflötur bifreiðageymslu	32
Samtals grunnflötur aðalbyggingar	208

Viðarás 19–39 (oddatölur)

Helstu stærðir	m2
Einbýlishús 2 hæðir, grunnflötur	160
Aukaíbúð heimil	60
Efri eða neðri hæð	160
Hámarksbyggingarmagn lóðar	320

Viðarás 10–22 (sléttar tölur), Þingás 1–37(oddatölur)

– Einbýlishús á einni hæð. Bílageymsla ýmist sambyggð eða stakstæð.

Helstu stærðir	m2
Einbýlishús á einni hæð, grunnflötur	150
Frístandandi bílskúr	20
Hámarksgrunnflötur með bílskúr	170

Þingás 2–10 og 18–46 (sléttar tölur), Þverás 2–20 (sléttar tölur), Þverás 1–21 (oddatölur)

- Einbýlishús eða parhús á einni hæð með nýtanlegu risi (porthæð). Bifreiðageymsla innbyggð eða sambyggð.

Helstu stærðir	m2
Hámarksgrunnflötur án bílskúrs	105
Hámarksgrunnflötur með bílskúr	120
Porthæð	21,6
Samtals hámarksbyggingarmagn aðalbyggingar	141,6

HÆÐIR HÚSA OG HÆÐAFJÖLDI

Raðhús, Viðarás 41–57A (oddatölur)

- Ein hæð með nýtanlegu risi. Hámarkshæð yfir gólfkóta inngangshæðar: 4,7 metrar.

Raðhús, Viðarás 59-89 (oddatölur)

- Ein hæð. Hámarkshæð yfir gólfkóta inngangshæðar: 4,7 metrar.

Keðjuhús, Viðarás 91–101 (oddatölur), Þingás 12–16 (sléttar tölur), Þingás 39–61 (oddatölur), Þverás 23–57 (oddatölur)

- Ein hæð með nýtanlegu risi. Hámarkshæð yfir gólfkóta inngangshæðar er 7,9 metrar. Mesta leyfilega porthæð er 1,2 metrar miðað við útbrún veggjar. Hæsti punktur bílageymslu má ekki vera meira en 3,4 metrum ofan við gólfkóta inngangshæðar. Þakkantur bifreiðageymslu á skammhlið skal hafa sama efnisfrágang og gaflar aðalhúss.

Einbýlishús/parhús, Viðarás 19–39 (oddatölur)

- Hús neðan götu: Ein hæð, séð frá götu, með kjallara eða neðri hæð þar sem landhalli gefur tilefni til. Hús ofan götu: Tvær hæðir séð frá götu. Neðri hæð er að hluta niðurgrafin þar sem landhalli gefur tilefni til.

Einbýlishús, Viðarás 10–22 (sléttar tölur), Þingás 1–37(oddatölur)

- Ein hæð.

Einbýlishús/parhús, Þingás 2–10 og 18–46 (sléttar tölur), Þverás 2–20 (sléttar tölur), Þverás 1–21 (oddatölur)

- Ein hæð með nýtanlegu risi. Hámarkshæð yfir gólfkóta inngangshæðar er 8,15 metrar.

9. Viðbótarbyggingarheimildir

- Heimilt er að byggja viðbyggingar við öll sérbýlishús í skilmálaeiningunni. Hver viðbygging má ekki vera stærri en 40 m2. Viðbyggingar eiga að vera innan byggingarreits, sbr. skilmálalið nr. 12, og skal fylgja leiðbeiningum hverfisskipulags þegar heimild er nýtt.
- Heimilt er að byggja viðbyggingar við öll raðhús/parhús í skilmálaeiningunni. Hver viðbygging má ekki vera stærri en 20 m2. Viðbyggingar eiga að vera innan byggingarreits, sbr. skilmálalið nr. 12, og skal fylgja leiðbeiningum hverfisskipulags þegar heimild er nýtt.
- Heimild til ofaná- og viðbygginga er háð samþykki meðlóðarhafa.

↗ **Sjá leiðbeiningar Viðbyggingar við einbýlishús**
↗ **Sjá leiðbeiningar Parhús og raðhús**

10. Nýbyggingar

- Innan skilmálaeiningarinnar eru ekki skilgreindar nýbyggingar.

11. Aðrar byggingar á lóð

SORPSKÝLI

- Heimilt er að byggja sorpskýli á lóð sem þurfa þó að vera innan skilgreinds byggingarreits. Fylgja skal leiðbeiningum hverfisskipulags um meðhöndlun úrgangs og ákvæðum skilmálaliðs nr. 27.

HJÓLASKÝLI

- Heimilt er að byggja hjólaskýli á lóð sem þurfa þó að vera innan skilgreinds byggingarreits.

SMÁHÝSI

- Heimilt er að byggja stakstæð smáhýsi á lóð sem þurfa þó að vera innan skilgreinds byggingarreits. Smáhýsi á lóð mega vera garðskúrar, garðskálar o.þ.h. Stakstæð smáhýsi mega að hámarki vera 15 m2 hvert og mesta hæð þeirra 2,5 metrar frá yfirborði lóðar og upp á efstu brún þaks, skv. byggingarreglugerð 2012, gr. 2.3.5.
- Smáhýsi reiknast ekki inn í nýtingarhlutfall lóða.

12. Byggingarreitir og byggingargjöld

BYGGINGARREITIR

- Á hverfisskipulagsuppdrætti eru sýndir tveir byggingarreitir.
- Byggingarreitir fyrir minni viðbyggingar við sérbýlishús, lyftur og stigahús við fjölbýlishús, smáhýsi og færanlegar kennslustofur eru sýnd með rauðri brotinni línu. Þessir byggingarreitir eru rúmir og ekki er gert ráð fyrir að þeir séu fullnýttir heldur sýna þeir mögulegt svæði fyrir minni viðbyggingar og stakstæðar byggingar. Útfærsla á staðsetningu smærri viðbygginga á sér stað á hönnunarstigi og skal fylgja viðeigandi leiðbeiningum hverfisskipulags þegar heimildir eru nýttar.
- Byggingarreitir fyrir stærri viðbyggingar, eins og ofanábyggingar fjölbýlishúsa, viðbyggingar og nýbyggingar, eru sýndir með blárri brotinni línu. Fullnýta má þessa byggingarreiti. Útfærsla á stærri viðbyggingum og nýbyggingum á sér stað á hönnunarstigi og skal fylgja viðeigandi leiðbeiningum hverfisskipulags þegar heimildir eru nýttar.
- Allar byggingar á lóð skulu vera innan byggingarreits.

BUNDIN BYGGINGARLÍNA

- Bundin byggingarlína kemur fram á hverfisskipulagsuppdrætti sem heil rauð lína. Bundin byggingarlína er notuð þar sem halda skal í húsalínur og götumyndir, t.d. vegna hverfisverndar eða annarra skipulagssjónarmiða. Skilyrt er að minnst 50 % þeirrar húshliðar sem snýr að bundinni byggingarlínu skuli liggja að línunni. Leitast skal við að brjóta upp húshlið sem snýr að bundinni byggingarlínu, t.d. með inndrætti, uppbroti og/eða efnisvali.

GJÖLD FYRIR BYGGINGARHEIMILDIR

- Greiða þarf gatnagerðargjöld fyrir viðbótarfermetra sem samþykkt er að byggja á grundvelli þessa hverfaskipulags skv. lögum nr. 153/2007 um gatnagerðargjöld og samþykktar um gatnagerðargjöld í Reykjavík 725/2007. Þá skal greiða innviðagjöld þegar aukinn byggingarréttur er umfram 1000 m2 skv. samkomulagi sem gert er milli byggingarréttarhafa og Reykjavíkurborgar í samræmi við samningsmarkmið Reykjavíkurborgar. Ganga skal frá slíku samkomulagi áður en byggingarleyfi er gefið út.
- Sjá upplýsingar um gatnagerðargjöld.

13. Svalir og svalalokanir

- Svalir og svalalokanir eru heimilar enda falli þær vel að viðkomandi húsi hvað varðar byggingarstíl, stærð, form, efni og frágang.
- Við útfærslu og staðsetningu svala og svalalokana skal taka mið af þéttleika byggðar og tryggja viðunandi dagsbirtuskilyrði. Svalir og svalalokanir skulu ekki auka skuggavarp eða innsýn til nágranna verulega.
- Þaksvalir eru heimilar. Þakverandir eru ekki heimilar.

- Í leiðbeiningum hverfisskipulags um „Svalir“ og „Þakbreytingar“ er fjallað nánar um hvernig framangreind skilyrði eru uppfyllt.

↗ **Sjá leiðbeiningar Svalir og útlitsbreytingar á húsum**

14. Þakgerð og frágangur þaks

Raðhús, Viðarás 41–57A (oddatölur)
- Þakform skal vera mænisþak og þakhalli á bilinu 14–20°.

Raðhús, Viðarás 59–89 (oddatölur)
- Þakform skal vera mænisþak og þakhalli á bilinu 14–20°.

Keðjuhús, Viðarás 91–101 (oddatölur), Þingás 12–16 (sléttar tölur), Þingás 39–61 (oddatölur), Þverás 23–57 (oddatölur)
- Þakhalli 40–45° gráður, þakform er mænisþak. Gera má ráð fyrir gluggum í þakfleti.

Einbýlishús/parhús, Viðarás 19–39 (oddatölur)
- Þakform skal vera mænisþak og þakhalli á bilinu 14–20°.

Einbýlishús, Viðarás 10–22 (sléttar tölur), Þingás 1–37 (oddatölur)
- Þakform skal vera mænisþak og þakhalli á bilinu 14–20°. Bílskúr skal vera frístandandi og á honum skal vera mænisþak með sama þakhalla og á aðalhúsi.

Einbýlishús/parhús, Þverás 2–20 (sléttar tölur), Þverás 1–21 (oddatölur), Þingás 2–10 og 18–46 (sléttar tölur)
- Þakform íbúðarhúss skal vera mænisþak og þakhalli á bilinu 40–50°. Mænisstefna kemur fram á mæliblaði. Þakefni og frágangur þaks er frjáls. Heimilt er að loftræstibúnaður o.s.frv. fari 1,5 metra upp fyrir gefnar hámarkshæðir á þakfleti.

↗ **Sjá leiðbeiningar Þakbreytingar**

15. Kvistir

- Kvistir eru almennt ekki heimilir. Þó er heimilt að byggja kvisti við Þverás 2–10 og 12–20 (sléttar tölur), Þverás 1–21 (oddatölur) og Þingás 2–10 (sléttar tölur) og 18–46 (oddatölur). Samanlögð lengd þeirra á hvorri langhlið skal ekki vera meiri en 1/3 af lengd langhliða hússins.

↗ **Sjá leiðbeiningar Þakbreytingar**

16. Útlitsbreytingar og viðhald

- Við allar útlitsbreytingar og viðhald skal taka tillit til og raska sem minnst frumgerð húss og yfirbragði skilmálaeiningar.

↗ **Sjá leiðbeiningar Svalir og útlitsbreytingar á húsum**

17. Kjallari

- Kjallarar eru heimilir þar sem aðstæður leyfa. Heimilt er að taka í notkun ósamþykkt rými í kjöllurum húsa sem til hafa orðið vegna náttúrulegs landhalla en eru utan heimilaðs nýtingarhlutfalls í skipulagi, enda hafi umfang húss ekki aukist og sótt verði um byggingarleyfi, sbr. skilmála 20.
- Kjallarar reiknast inn í hámarksbyggingarmagn/nýtingarhlutfall.

18. Niðurrif

- Almennt er niðurrif húsa óheimilt. Ríkar ástæður skulu vera fyrir niðurrifi og áður en það er heimilað skal liggja fyrir greinargerð óháðs sérfræðings í mannvirkjagerð um ástand hússins og varðveislugildi þess. Lóðarhafi skal einnig lýsa með teikningum fyrirætlunum um það hús sem byggja á í staðinn. Þær teikningar skal kynna fyrir byggingar-

og skipulagsyfirvöldum. Leyfi fyrir niðurrifi er samþykkt samhliða byggingarleyfi fyrir nýju húsi.

19. Tæknibúnaður

- Heimilt er að koma fyrir tæknibúnaði eins og sólarsellum, loftneti, gervihnattadiski og reykháfi utan á húsi. Tæknibúnaður á borð við sólarsellur þarf að falla vel að yfirborði vegg- og þakflata. Ef sólarsellur eru staðsettar á þaki skulu þær vera hluti af þakfleti og falla að honum.
- Hámarkshæð tæknibúnaðar eins og loftnets, gervihnattadisks og reykháfs er 1,5 metrar upp fyrir hæstu brún þakflatar.
- Í fjöleignarhúsum þarf samþykki húsfunda/meðlóðarhafa fyrir uppsetningu á hvers konar tækjabúnaði á þaki og veggjum.

20. Ósamþykktar framkvæmdir

- Sækja skal um byggingarleyfi fyrir ósamþykktum rýmum sem tekin hafa verið í notkun, t.d. í kjöllurum og sökklum, skv. samþykktum aðaluppdráttum. Einnig skal sækja um leyfi fyrir rýmum í viðbyggingum, skúrum eða skálum á lóð.

GÆÐI BYGGÐAR

21. Lóðamörk

- Lóðarmörk eru sýnd á hverfisskipulagsuppdrætti. Nánari afmörkun lóðar er útfærð með hnitasettum lóðaruppdrætti landupplýsingadeildar Reykjavíkurborgar. Lóðarhöfum er óheimilt að fara út fyrir lóðamörk með hvers kyns framkvæmdir og/eða nýtingu á borgarlandi í eigin þágu.

FRÁGANGUR Á LÓÐAMÖRKUM

- Lóðarhafar skulu hafa samráð um frágang á sameiginlegum lóðarmörkum aðliggjandi lóða. Æskilegra er að afmarka lóð með gróðri en girðingum. Séu girðingar notaðar skulu þær að jafnaði ekki vera hærri en 1,2 metrar og leitast skal við að brjóta þær upp og gróðursetja meðfram þeim.
- Ef byggður er skjólveggur inni á lóð skal hann ekki vera hærri en 1,8 metrar, miðað við hæð frá jörðu. Hann skal staðsetja þannig að á tímabilinu frá vorjafndægrum til haustjafndægra sé aldrei skuggavarp frá honum inn á nágrannalóð.
- Á lóðarmörkum sem snúa að götum, gatnamótum, innkeyrslum og/eða stígum má ekki hefta sjónlínur með girðingum eða gróðri. Gróður og girðingar skal velja með það í huga. Við sérstakar aðstæður getur þurft að draga girðingar og gróður inn á lóð til að tryggja sjónlínur. Lóðarhafi ber ábyrgð á að gróður vaxi ekki fyrir sjónlínur vegfarenda.
- Þar sem lóðir liggja að jaðri opinna eða náttúrulegra svæða skal afmarka lóð með gróðri, grjóthleðslum eða með öðrum hætti sem fellur vel að hinu opna eða náttúrulega svæði. Ekki er leyfilegt að setja upp girðingar á slíkum lóðamörkum.

↗ **Sjá leiðbeiningar Útfærsla lóða**

22. Útfærsla lóða

- Almennt gildir um útfærslu lóða að gætt sé í hvívetna að því að skerða ekki nýtingu á næstu lóðum. Hér er þó ekki átt við lítils háttar skuggavarp eða útsýnisskerðingu. Vanda skal til alls frágangs á lóðum, s.s. með gróðursetningu og hellulögn. Vandaður frágangur skal vera á bílastæðum og leitast við að brjóta upp ásýnd þeirra með gróðri.
- Hæðir á lóðamörkum koma fram á hæðarblaði, annars vegar G-tölur við götu sem eru bindandi og hins vegar L-tölur sem eru leiðbeinandi.
- Við uppbyggingu skal lóðaruppdráttur sem sýnir fyrirkomulag lóðar fylgja aðaluppdrætti. Þar skal sýna skipulag og útfærslu lóðar, þ.m.t. hæðarsetningu, frágang bílastæða, gróðursetningu, plöntuval og ofanvatnslausnir ásamt öðrum almennum frágangi á lóðinni.

GRÓÐUR Á LÓÐUM

- Við uppbyggingu eða viðbyggingu á lóð skal sjá til þess að hlutfall gróðurs innan lóðar minnki sem minnst. Leiðir til þess eru t.d. að rækta nýjan gróður annars staðar og/eða að auka gegndræpi á lóð, sbr. skilmála um blágrænar ofanvatnslausnir.
- Gróðurval skal styðja við markmið og stefnu Reykjavíkurborgar um líffræðilega fjölbreytni og aðliggjandi lóðarhafar skulu koma sér saman um gróðurval.
- Sækja þarf um leyfi til Reykjavíkurborgar til að fella tré sem eru hærri en 8 metrar eða eldri en 60 ára.

↗ **Sjá leiðbeiningar Útfærsla lóða**

23. Almenningsrými

- Leggja þarf ríka áherslu á að aðlaga opin svæði og tengja þau við Elliðaárdal.
- Almenningsrými á svæðinu, s.s. torg, götur og önnur opin svæði, skal útfæra þannig að þau séu í senn skjólsæl, sólrík og aðlaðandi og á þeim skal gert ráð fyrir blágrænum ofanvatnslausnum. Tryggt verði gott aðgengi um allt svæðið fyrir gangandi vegfarendur. Lóðarhafar skulu sammælast um frágang á mörkum gatna, gangstétta og húsa. Gróðurval skal styðja við markmið og stefnu Reykjavíkurborgar um líffræðilegan fjölbreytileika.

DVALAR- OG LEIKSVÆÐI

- Innan skilmálaeiningarinnar eru svæði sem teljast dvalar- og/eða leiksvæði samkvæmt leiksvæðastefnu Reykjavíkur, sjá hverfisskipulagsuppdrátt.
- Frágangur skal fylgja leiksvæðastefnu Reykjavíkur og leiðbeiningum hverfisskipulags.

GRÓÐUR Á OPNUM SVÆÐUM

- Við uppbyggingu eða breytingar á opnum svæðum skal sjá til þess að hlutfall gróðurs minnki sem minnst. Leiðir til þess eru t.d. að rækta nýjan gróður annars staðar og/eða að auka gegndræpi, sbr. skilmála um blágrænar ofanvatnslausnir.
- Gróðurval skal styðja við markmið og stefnu Reykjavíkurborgar um líffræðilega fjölbreytni og aðliggjandi lóðarhafar skulu koma sér saman um gróðurval.
- Sækja þarf um leyfi til Reykjavíkurborgar til að fella tré sem eru hærri en 8 metrar eða eldri en 60 ára.

↗ **Sjá leiðbeiningar Almenningsrými**

24. Borgarbúskapur

- Heimilt er að nýta lóðir og borgarland fyrir borgarbúskap sem ætlaður er íbúum í hverfinu, þ.e. ræktun á matjurtum, hænsnahald og býflugnarækt. Ef nýta á borgarland fyrir borgarbúskap skal sækja um leyfi til umhverfis- og skipulagssviðs sem ákvarðar stærð og nánari legu svæðis.

- Ef stunda á hænsnahald þarf að fylgja samþykkt um hænsnahald í Reykjavík, utan skipulagðra landbúnaðarsvæða nr. 815/2014 ásamt tilheyrandi leiðbeiningum Heilbrigðiseftirlits Reykjavíkur.
- Heimild til matvælaræktunar á borgarlandi er tímabundinn afnotaréttur sem nánar er skilgreindur í afnotaleyfi.
- Þegar heimildir um borgarbúskap eru nýttar þarf að fylgja leiðbeiningum.

↗ **Sjá leiðbeiningar Borgarbúskapur**

25. Ljósvist

- Lýsing skal fyrst og fremst beinast að aðkomu, þ.e. bílastæðum, göngu/hjólaleiðum og að inngöngum húsa. Lýsing við verandir og á lóð skal vera dempuð.
- Við hönnun og framkvæmd lýsingar innan lóða, á byggingum, opnum svæðum eða á borgarlandi skal fylgja leiðbeiningum hverfisskipulags um ljósvist.

↗ **Sjá leiðbeiningar Ljósvist**

26. Kvaðir

- Kvaðir eru tilgreindar á útgefnum mæliblöðum, í þinglýstum heimildum og lóðarleigusamningum.
- Dæmi um kvaðir eru:
- Lagnaleiðir veitna
- Aðgengi um lóð
- Hönnun og frágangur byggingar og lóða
- Tímabundnar ráðstafanir á lóð eða starfsemi

ORKA OG AUÐLINDIR

27. Meðhöndlun úrgangs

ALMENN ÁKVÆÐI

- Í gildi er Samþykkt um meðhöndlun úrgangs í Reykjavíkurborg og skal hafa þá samþykkt til hliðsjónar við ákvarðanir um úrgangslausnir í hverfinu.
- Lóðarhafar geta tekið sig saman um sameiginlegar úrgangslausnir og þurfa þá að stofna félag um reksturinn. Lausnirnar fyrir úrgang geta verið skýli, gerði eða geymsla utan um úrgangsílát sem og gámar á yfirborði eða djúpgámar. Þar sem aðgengi íbúa og/eða starfsfólks sorphirðunnar að ílátum undir úrgang er talið slakt er heimilt að óska eftir að Reykjavíkurborg gefi eftir borgarland undir nýjar úrgangslausnir, þyki sýnt að framkvæmdin leiði til bætts aðgengis og aukinnar flokkunar og skila til endurvinnslu. Þessi heimild er einungis nýtt þegar ekki er hægt að koma nýjum úrgangslausnum fyrir á viðkomandi lóðum.
- Fylgja skal leiðbeiningum um úrgangslausnir við íbúðarhúsnæði í Reykjavík.

SÉRBÝLI, RAÐ- OG PARHÚS

- Heimilt er að byggja skýli, gerði eða geymslu innan lóðar fyrir úrgang, sbr. skilmála um aðrar byggingar á lóð.
- Lóðarhafi ber ábyrgð á að rými fyrir ílát henti áætluðu úrgangsmagni sem til fellur í húsnæðinu og að aðgengi sé gott til losunar íláta. Að lágmarki skal gera ráð fyrir þremur 240 l tunnum á lóð við sérbýli. Úrgangsflokkum sem safnað er við heimili mun koma til með að fjölga og æskilegt er að gera ráð fyrir því. Ílát undir úrgang skulu vera á jarðhæð og standa sem næst aðkomu að lóð þegar losun fer fram eða ekki lengra en 15 m frá lóðarmörkum.
- Heimilt er að setja upp safnkassa á lóð sem tekur við lífrænum úrgangi og skilar næringarríkri gróðurmold til baka í lóðina.

28. Rafhleðslustæði

- Lóðarhafa er heimilt að koma fyrir rafhleðslustæðum fyrir rafbíla á sinni lóð.
- Fylgja skal leiðbeiningum Mannvirkjastofnunar og OR við gerð rafhleðslustæða.
- Heimilt er að koma fyrir hleðslustæðum innan skilmálaeiningarinnar á borgarlandi.
- Fylgja skal leiðbeiningum Mannvirkjastofnunar og OR við gerð rafhleðslustæða.

29. Dreifistöðvar, lagnir og veitur

- Kvaðir um lagnaleiðir og inntök koma fram á útgefnum mæliblöðum.

VISTKERFI OG MINJAR

30. Blágrænar ofanvatnslausnir

- Við frágang og útfærslu opinna svæða innan og utan lóða og þar sem aðstæður og fyrirkomulag leyfa skal leggja áherslu á að auka gegndræpt yfirborð með blágrænum ofanvatnslausnum og útfærslum, sbr. leiðbeiningar þar að lútandi.
- Ekki er heimilt að fleyta ofanvatni af lóð yfir á borgarland og/eða opið svæði nema í undantekningartilfellum og þá í samráði við skipulagsyfirvöld í borginni.
- Við nýframkvæmdir á borgarlandi skal leitast við að innleiða blágrænar ofanvatnslausnir, s.s. við hönnun og útfærslur á almenningsrýmum, opnum svæðum, götum og stígum.

↗ **Sjá leiðbeiningar Blágrænar ofanvatnslausnir**

31. Verndarákvæði

- Í skilmálaeiningunni eru engin friðuð hús.
- Sjá Byggðakönnun fyrir Borgarhluta 7 – Árbær, skýrsla nr. 183. Reykjavík: Borgarsögusafn Reykjavíkur.
- Sjá lög um menningarminjar nr. 80/2012.

32. Fornleifar

- Engar fornleifar eru skráðar innan skilmálaeiningarinnar.
- Sjá Byggðakönnun fyrir Borgarhluta 7 – Árbær, skýrsla nr. 183. Reykjavík: Borgarsögusafn Reykjavíkur.
- Sjá Lög um menningarminjar nr. 80/2012.

33. Náttúrusérkenni

- Engin náttúrusérkenni eru skráð innan skilmálaeiningarinnar.



SAMGÖNGUR

34. Samgöngustefna

- Gerð er grein fyrir samgöngustefnu fyrir hverfið í almennri greinargerð og stefnu í kafla 5.

35. Götur, stígar og gangstéttir

- Gangstéttir, hjólastígar og vegir eru sýndir á hverfisskipulagsuppdrætti.
- Nýir göngustígar og hjólastígar eru sýndir með leiðbeinandi legu á hverfisskipulagsuppdrætti.
- Við hönnun nýrra samgöngumannvirkja skal fylgja viðurkenndum leiðbeiningum um algilda hönnun og tryggja að aðgengi milli borgarlands og lóða sé fullnægjandi fyrir alla einstaklinga óháð hreyfigetu.

↗ **Sjá leiðbeiningar Borgargötur**
↗ **Sjá leiðbeiningar Almenningsrými**

36. Bílastæði og innkeyrslur

ALMENN ÁKVÆÐI

- Heimildir fyrir bílastæði innan skilmálaeiningarinnar koma fram á útgefnum mæliblöðum.
- Þar sem ekki eru til mæliblöð yfirfærast heimildir um bílastæði úr eldra deiliskipulagi sem fellt er úr gildi.
- Innkeyrslur á lóðir eru óbreyttar. Þó er heimilt að breyta innkeyrslum þar sem nýir byggingarreitir koma til nýtingar.
- Bílastæði fyrir hreyfihamlaða, sjá ákvæði gildandi byggingarreglugerðar.

BÍLASTÆÐI VEGNA STARFSEMI Í ÍBÚÐUM

- Óheimilt er að fjölga bílastæðum innan lóðar vegna starfsemi í íbúðum.

BÍLASTÆÐI VEGNA AUKAÍBÚÐAR Í SÉRBÝLISHÚSUM

- Óheimilt er að fjölga bílastæðum innan lóðar vegna aukaíbúðar.

BÍLASTÆÐI VEGNA NÝRRA ÍBÚÐA

- Fjöldi og fyrirkomulag bílastæða skal vera skv. gildandi bíla- og hjólastæðastefnu Reykjavíkur.

37. Sameiginleg bílageymsla

- Ekki heimilað.

38. Hjólastæði

- Heimilt er að koma fyrir hjólastæðum á lóð.



NÁTTÚRUVÁ

39. Flóð og aðrar náttúruhamfarir

- Náttúruvá vegna flóða er talin lítil í skilmálaeiningunni.

40. Vindafar

- Nota skal tré og gróður til að binda jarðveg, tempra vind og auka skjól.

Upplýsingar um deiliskipulag sem fellt er úr gildi og yfirfærðar heimildir

- ↗ Suður-Selás, skipulagsuppdráttur, samþykkt 6.12.1983
- ↗ Þingás 36, samþykkt 10.9.2010
- ↗ Þverás 2, Viðarás 59–63, samþykkt 22.9.1998
- ↗ Viðarás 19–39, samþykkt 30.7.1996
- ↗ Viðarás 81, samþykkt 7.5.1996
- ↗ Þverás 5, samþykkt 10.5.1994
- ↗ Viðarás 22, samþykkt 21.12.1993
- ↗ Þingás 46, samþykkt 21.9.1993
- ↗ Þverás 8, samþykkt 17.9.1991
- ↗ Viðarás 49–57, samþykkt 13.8.1991
- ↗ Þverás 31–33, samþykkt 9.1.1990
- ↗ Viðarás 91–101, samþykkt 22.11.1988
- ↗ Þverás 57, samþykkt 27.9.1988
- ↗ Þingás 8, samþykkt 11.3.1988
- ↗ Þverás 2–20, samþykkt 12.1.1988
- ↗ Suður-Selás, samþykkt 6.12.1983

Í kafla 8 í bók I er að finna ítarleg gögn um deiliskipulagið sem fellt er úr gildi. Þar eru einnig töflur með upplýsingum um skráð byggingarmagn á lóð skv. Fasteignaskrá og LUKR (Landupplýsingakerfi Reykjavíkur) og upplýsingar um byggingarheimildir skv. deiliskipulagi fyrir hverfið. Byggingarheimildir sem ekki hafa verið nýttar samkvæmt skilmálum í því skipulagi eru yfirfærðar í skilmála hverfisskipulags.



SKILMÁLAEINING

7.3.8

EFNISYFIRLIT

Um skilmálaeiningu

Helstu áherslur og skilmálar

Skilmálar

Deiliskipulag sem fellt er úr gildi ásamt síðari breytingum

7.3.8

Vallarás, Víkurás og Vindás

Um skilmálaeiningu

Í skilmálaeiningu 7.3.8 er eingöngu íbúðabyggð. Engin þjónusta er innan hennar. Skilmálaeiningin er syðst í hverfinu og afmarkast af Selásbraut að norðan og austan, Elliðaárdal og Víðidal, hestasvæði Fáks, til vesturs. Sunnan við eininguna er leikskóli og þróunarsvæði við Brekknaás. Aðkoma að skilmálaeiningunni er frá Selásbraut en Vallarás, Víkurás og Vindás eru stuttar botnlangagötur sem tengjast bílastæðum íbúðabyggðarinnar. Byggðin samanstendur af nokkrum fjölbýlishúsum. Við Vallarás eru fimm hæða fjölbýlishús með lyftu en við Víkurás eru þriggja og fjögurra hæða fjölbýlishús án lyftu. Skilmálaeiningin byggðist upp á níunda og tíunda áratug síðustu aldar. Nokkrar breytingar hafa verið gerðar á deiliskipulagi sem flestar snúa að bílastæðamálum.

Helstu áherslur

- Skipulagsskilmálar deiliskipulags sem fellt er úr gildi eru yfirfærðir í nýja skilmála hverfisskipulags.
- Byggingarreitir á lóðum eru stækkaðir.
- Heimild er gefin fyrir viðbótarhæð á fjölbýlishús ef lyftu er komið fyrir samhliða að því gefnu að hún sé ekki þegar til staðar.
- Viðbótarbyggingarheimildir eru gefnar fyrir viðbyggingar.
- Heimilað verður að byggja sorpskýli, hjólaskýli og smáhýsi á lóð.
- Heimild er gefin fyrir aukaíbúð til útleigu í sérbýlishúsum.
- Heimilað verður að stunda atvinnustarfsemi innan íbúðar.
- Fjöldi bílastæða á lóð er skilgreindur í skilmálum.
- Sett eru sérstök ákvæði um vistvænar áherslur, þ.m.t. ofanvatnslausnir, gróður og meðhöndlun úrgangs innan lóðar.
- Í leiðbeiningum hverfisskipulags er að finna nánari útlistun á skipulags- og byggingarskilmálum fyrir svæðið.

Ónýttar byggingarheimildir, sem fram koma í þeim deiliskipulagsáætlunum sem falla úr gildi með gildistöku hverfisskipulagsins, halda sér í skipulagsskilmálum hverfisskipulags.

Aftast í þessum kafla er að finna upplýsingar um eldra deiliskipulag sem fellt er úr gildi ásamt síðari breytingum.

Skilmálaeining-7.3.8
Loftmynd sem sýnir 7.3.8 í hverfinu





Skýringar

- Afmörkun hverfis
- Afmörkun skilmálaeininga
- Hús / byggingar
- Íbúðarbyggð
- Miðsvæði
- Samfélagsþjónusta
- Verslun og þjónusta
- Íþróttasvæði
- Ekki hluti af hverfisskipulagi
- H — Hverfisgarður: Garðar innan hverfis sem þjóna íbúm hverfis
- Grænt svæði: Gróður við göturými og önnur óskilgreind græn svæði
- L — Leiksvæði: Hefðbundið leiksvæði með gróðri og leikmöguleikum
- D — Dvalarsvæði: Grænt yfirbragð, gróður og íverusvæði
- Götur
- Borgargötur (aðalgötur)
- Bílastæði (leiðbeinandi staðsetn.)
- Gangstéttir / göngustígar
- Ný göngutenging (leiðbeinandi lega)
- Nýr hjólastígur (leiðbeinandi lega)
- Núverandi göngubrú/undirgöng
- Bætt göngubrú/undirgöng
- Ný göngubrú/undirgöng
- Þróunar-/athugunarsvæði (sérstakt deiliskipulag)
- I. Byggingarreitur
- II. Byggingarreitur
- Möguleg hækkun fjölbýlishúsa
- G — Grenndarstöð (leiðbeinandi lega)
- D — Deilibílar (leiðbeinandi lega)
- H — Hleðslustæði (leiðbeinandi lega)
- Náttúrusérkenni
- Hljóðvörn (leiðbeinandi staðsetn.)
- Hverfistorg og/eða fegrun göturýma
- Kvaðir (sjá nánar í bók 2)

Skilmálaeining-7.3.8
Skipulagsuppdráttur af skilmálaeiningu 7.3.8

Skilmálar

SAMFÉLAG

1 Starfsemi
2 Húsgerðir
3 Verslun og þjónusta
4 Fjölgun íbúða
5 Lýðheilsa
6 Hljóðvist
7 Loftmengun

MANNVIRKI

8 Byggingarmagn aðalbyggingar
9 Viðbótarbyggingarheimildir
10 Nýbyggingar
11 Aðrar byggingar á lóð
12 Byggingarreitir og gjöld
13 Svalir og svalalokanir
14 Þakgerð og frágangur þaks
15 Kvistir
16 Viðhald
17 Kjallari
18 Niðurrif
19 Tæknibúnaður
20 Ósamþykktar framkvæmdir

GÆÐI BYGGÐAR

21 Lóðamörk
22 Útfærsla lóða
23 Almenningsrými
24 Borgarbúskapur
25 Ljósvist
26 Kvaðir

ORKA OG AUÐLINDIR

27 Meðhöndlun úrgangs
28 Rafhleðslustæði
29 Dreifistöðvar, lagnir og veitur

VISTKERFI OG MINJAR

30 Blágrænar ofanvatnslausnir
31 Verndarákvæði
32 Fornleifar
33 Náttúrusérkenni

SAMGÖNGUR

34 Samgöngustefna
35 Götur, stígar og gangstéttir
36 Bílastæði og innkeyrslur
37 Sameiginleg bílageymsla
38 Hjólastæði

NÁTTÚRUVÁ

39 Flóð og aðrar náttúruhamfarir
40 Vindafar

SAMFÉLAG

1. Starfsemi

- Landnotkun er íbúðasvæði skv. Aðalskipulagi Reykjavíkur 2010–2030. Þar er fyrst og fremst gert ráð fyrir íbúðarhúsnæði og nærþjónustu sem því tengist, auk minni háttar starfsemi. Starfsemi skal falla vel að íbúðabyggð. Ekki er heimilt að fjölga bílastæðum í hverfinu, hvorki á borgarlandi né á lóð, vegna starfsemi í íbúðabyggð. Starfsemi í íbúðabyggð má ekki valda mengun, ónæði, hávaða, lykt eða vera lýti á hverfinu.
- Gististarfsemi er ekki heimiluð, nema heimagisting til 90 daga í flokki I.
- Sértæk búsetuúrræði eru heimiluð, sbr. kaflann Sértæk búsetuúrræði.

↗ **Sjá leiðbeiningar Starfsemi í íbúðabyggð**

2. Húsagerðir

Vallarás

- Vallarás 1: 4 hæðir með kjallara. Vallarás 3: 4 hæðir, hálf neðsta hæðin er kjallari. Vallarás 5: 6 hæðir. Vallarás 2: 6 hæðir. Vallarás 4: 6 hæðir.
- Fjöldi íbúða: 134
- Heimilt að fjölga íbúðum með ofanábyggingum og viðbótaríbúðum á jarðhæðum/kjöllurum fjölbýlishúsa, sbr. skilmálalið nr. 4 og 9.

Víkurás

- Víkurás 2–4: 4 hæðir. Víkurás 6–8: 3 hæðir. Víkurás 1–3: 4 hæðir.
- Fjöldi íbúða: 88
- Heimilt að fjölga íbúðum með ofanábyggingum og viðbótaríbúðum á jarðhæðum/kjöllurum fjölbýlishúsa, sbr. skilmálalið nr. 4 og 9.

Vindás

- Vindás 1–3: 3 hæðir. Vindás 2–4: 4 hæðir.
- Fjöldi íbúða: 57
- Heimilt að fjölga íbúðum með ofanábyggingum og viðbótaríbúðum á jarðhæðum/kjöllurum fjölbýlishúsa, sbr. skilmálalið nr. 4 og 9.

↗ **Sjá leiðbeiningar Fjölgun íbúða**

3. Verslun og þjónusta

- Í skilmálaeiningunni eru ekki skilgreind verslunar- eða þjónustuhúsnæði.

4. Fjölgun íbúða

- Heimilt er að fjölga íbúðum innan skilmálaeiningarinnar með því að byggja eina hæð ofan á fjölbýlishús um leið og lyftum er komið fyrir til að bæta aðgengi, sbr. ákvæði í skilmálalið nr. 9. Heimilt er að koma fyrir viðbótaríbúðum á jarðhæðum eða í kjöllurum fjölbýlishúsa, þar sem aðstæður leyfa.
- Stærð íbúða skal vera fjölbreytileg. Að hámarki 30% nýrra íbúða mega vera 50 m2 eða minni. Skal yfirlit yfir íbúðastærðir koma fram í byggingarlýsingu á byggingarnefndarteikningum.
- Heimild til ofaná- og viðbygginga við fjölbýlishús er háð samþykki meðlóðarhafa.

↗ **Sjá leiðbeiningar Fjölgun íbúða**

5. Lýðheilsa

- Til að stuðla að bættri lýðheilsu þarf að tryggja gott aðgengi um allt svæðið fyrir gangandi vegfarendur. Aðgengi þarf að vera sérstaklega gott að almenningsrýmum, sbr. skilmálalið nr. 23. Við hönnun og útfærslu almenningsrýma þarf að huga að þörfum allra, sérstaklega barna og ungmenna.

- Lýsing og hönnun mannvirkja, gróðurs og annarra innviða í almenningsrýmum skal auka öryggistilfinningu þeirra sem þau nota og hvetja þannig til notkunar sem flestra þjóðfélagshópa.

6. Hljóðvist

- Í skilmálaeiningunni eru ekki hljóðvistarvandamál sem kalla á sértækar lausnir.

7. Loftmengun

- Útfæra skal gróðurbelti á lóðum og borgarlandi nálægt umferðarþungum götum til að draga úr loftmengun.
- Gróðurbeltið skal styðja við markmið og stefnu Reykjavíkurborgar um líffræðilega fjölbreytni.

MANNVIRKI

8. Byggingarmagn aðalbygginga - yfirfærðar byggingarheimildir

ALMENN ÁKVÆÐI

- Byggingarheimildir sem birtar eru í næsta undirkafla eru skráðar heimildir frá eldra deiliskipulagi. Viðkomandi deiliskipulag ásamt síðari breytingum er fellt úr gildi með þessu hverfisskipulagi.
- Upplýsingar um deiliskipulagið sem fellt er úr gildi ásamt síðari breytingum má finna aftast í þessum kafla.
- Samþykktir aðaluppdrættir gilda þar sem byggingarmagn húsa er meira en deiliskipulag sem fellt er úr gildi heimilaði.
- Í þeim tilfellum þar sem byggingarmagn húsa er minna en deiliskipulag sem fellt er úr gildi heimilaði gilda ónýttar byggingarheimildir áfram, auk viðbyggingarheimilda í hverfisskipulagi.
- Í kafla 8.2 í bók I má finna yfirlit yfir skráðar stærðir í fasteignaskrá og landupplýsingum Reykjavíkur (LUKR) og byggingarheimildir í eldra skipulagi sem fellt er úr gildi.
- Í skilmálalið nr. 9 eru byggingarheimildir fyrir viðbyggingar skv. heimildum hverfisskipulags fyrir skilmálaeininguna. Heimildir fyrir nýbyggingar koma fram í skilmálalið nr. 10. Í skilmálalið nr. 11 eru heimildir fyrir aðrar byggingar á lóð.
- Nýting byggingarheimilda er skilyrt við að útfærslan sé í samræmi við leiðbeiningar hverfisskipulags.

STÆRÐIR HÚSA OG/EÐA NÝTINGARHLUTFALL

Vallarás 1, 2, 3, 4, 5
- Fjölbýlishús. 3–5 hæðir með kjallara og lyftum.

Víkurás 1, 2, 3, 4, 6, 8 og Vindás 1, 2, 3, 4
- Fjölbýlishús. 3–4 hæðir með kjallara og lyftum.

HÆÐIR HÚSA OG HÆÐAFJÖLDI

Vallarás 1, 2, 3, 4, 5
- 3–5 hæðir með kjallara og lyftum.

Víkurás 1, 2, 3, 4, 6, 8 og Vindás 1, 2, 3, 4
- 3–4 hæðir með kjallara og lyftum.

ANNAÐ

Víkurás 1, 2, 3, 4, 6, 8 og Vindás 1, 2, 3, 4
- Sérstakt bílageymsluhús.

9. Viðbótarbyggingarheimildir

- Heimilt er að byggja viðbyggingar við öll fjölbýlishús í skilmálaeiningunni svo að hægt sé að koma fyrir lyftu og stigahúsi. Heimilt er að byggja eina hæð ofan á öll fjölbýlishús að því gefnu að lyftu sé komið fyrir í stigahúsi á sama tíma, sé hún ekki þegar til staðar.
- Hæð sem byggð er ofan á fjölbýlishús skal falla að byggingarstíl hússins. Hæð skal vera inndregin sbr. leiðbeiningar um Fjölbýlishús án lyftu.
- Þakhalli skal vera sá sami og á því húsi sem byggt er ofan á.
- Viðbyggingar eiga að vera innan byggingarreits, sbr. skilmálalið nr. 12, og skal fylgja leiðbeiningum hverfisskipulags þegar heimild er nýtt.
- Til að virkja heimild um viðbótarbyggingarmagn skal gera umhverfisbætur á lóð, sbr. skilmálalið nr. 22.
- Ef lyfta er þegar til staðar er ekki heimilt að byggja eina hæð ofan á fjölbýlishúsið.

↗ **Sjá leiðbeiningar Fjölbýlishús án lyftu**

10. Nýbyggingar

- Innan skilmálaeiningarinnar eru ekki skilgreindar nýbyggingar.

11. Aðrar byggingar á lóð

SORPSKÝLI
- Heimilt er að byggja sorpskýli á lóð sem þurfa þó að vera innan skilgreinds byggingarreits. Fylgja skal leiðbeiningum hverfisskipulags um meðhöndlun úrgangs og ákvæðum skilmálaliðs nr. 27.

HJÓLASKÝLI
- Heimilt er að byggja hjólaskýli á lóð sem þurfa þó að vera innan skilgreinds byggingarreits.

SMÁHÝSI
- Heimilt er að byggja stakstæð smáhýsi á lóð sem þurfa þó að vera innan skilgreinds byggingarreits. Smáhýsi á lóð mega vera garðskúrar, garðskálar o.þ.h. Stakstæð smáhýsi mega að hámarki vera 15 m2 hvert og mesta hæð þeirra 2,5 metrar frá yfirborði lóðar og upp á efstu brún þaks, skv. byggingarreglugerð 2012, gr. 2.3.5.
- Smáhýsi reiknast ekki inn í nýtingarhlutfall lóða.

12. Byggingarreitir og byggingargjöld

BYGGINGARREITIR

- Á hverfisskipulagsuppdrætti eru sýndir tveir byggingarreitir.
- Byggingarreitir fyrir minni viðbyggingar við sérbýlishús, lyftur og stigahús við fjölbýlishús, smáhýsi og færanlegar kennslustofur eru sýnd með rauðri brotinni línu. Þessir byggingarreitir eru rúmir og ekki er gert ráð fyrir að þeir séu fullnýttir heldur sýna þeir mögulegt svæði fyrir minni viðbyggingar og stakstæðar byggingar. Útfærsla á staðsetningu smærri viðbygginga á sér stað á hönnunarstigi og skal fylgja viðeigandi leiðbeiningum hverfisskipulags þegar heimildir eru nýttar.
- Byggingarreitir fyrir stærri viðbyggingar, eins og ofanábyggingar fjölbýlishúsa, viðbyggingar og nýbyggingar, eru sýndir með blárri brotinni línu. Fullnýta má þessa byggingarreiti. Útfærsla á stærri viðbyggingum og nýbyggingum á sér stað á hönnunarstigi og skal fylgja viðeigandi leiðbeiningum hverfisskipulags þegar heimildir eru nýttar.
- Allar byggingar á lóð skulu vera innan byggingarreits.

BUNDIN BYGGINGARLÍNA

- Bundin byggingarlína kemur fram á hverfisskipulagsuppdrætti sem heil rauð lína. Bundin byggingarlína er notuð þar sem halda skal í húsalínur og götumyndir, t.d. vegna hverfisverndar eða annarra skipulagssjónarmiða. Skilyrt er að minnst 50 % þeirrar húshliðar sem snýr að bundinni byggingarlínu skuli liggja að línunni. Leitast skal við að brjóta upp húshlið sem snýr að bundinni byggingarlínu, t.d. með inndrætti, uppbroti og/eða efnisvali.

GJÖLD FYRIR BYGGINGARHEIMILDIR

- Greiða þarf gatnagerðargjöld fyrir viðbótarfermetra sem samþykkt er að byggja á grundvelli þessa hverfaskipulags skv. lögum nr. 153/2007 um gatnagerðargjöld og samþykktar um gatnagerðargjöld í Reykjavík 725/2007. Þá skal greiða innviðagjöld þegar aukinn byggingarréttur er umfram 1000 m2 skv. samkomulagi sem gert er milli byggingarréttarhafa og Reykjavíkurborgar í samræmi við samningsmarkmið Reykjavíkurborgar. Ganga skal frá slíku samkomulagi áður en byggingarleyfi er gefið út.
- Sjá upplýsingar um gatnagerðargjöld.

13. Svalir og svalalokanir

- Svalir og svalalokanir eru heimilar enda falli þær vel að viðkomandi húsi hvað varðar byggingarstíl, stærð, form, efni og frágang.
- Við útfærslu og staðsetningu svala og svalalokana skal taka mið af þéttleika byggðar og tryggja viðunandi dagsbirtuskilyrði. Svalir og svalalokanir skulu ekki auka skuggavarp eða innsýn til nágranna verulega.
- Þaksvalir eru heimilar. Þakverandir eru ekki heimilar.
- Í leiðbeiningum hverfisskipulags um „Svalir“ og „Þakbreytingar“ er fjallað nánar um hvernig framangreind skilyrði eru uppfyllt.

↗ **Sjá leiðbeiningar Svalir og útlitsbreytingar á húsum**

14. Þakgerð og frágangur þaks

- Þakefni og frágangur þaks er frjáls. Heimilt er að tæknibúnaður fari 1,5 metra upp fyrir gefnar hámarkshæðir á þakfleti, sbr. skilmálalið um tæknibúnað á þaki og veggjum.
- Þakgerð er óbreytt frá því sem nú er.

↗ **Sjá leiðbeiningar Þakbreytingar**

15. Kvistir

- Kvistir eru heimilir þar sem þakhalli leyfir enda falli þeir vel að viðkomandi húsi hvað varðar byggingarstíl, stærð, form og efni.

- Í leiðbeiningum hverfisskipulags um þakbreytingar er fjallað nánar um hvernig þessi skilyrði eru uppfyllt.

↗ **Sjá leiðbeiningar Þakbreytingar**

16. Útlitsbreytingar og viðhald

- Við allar útlitsbreytingar og viðhald skal taka tillit til og raska sem minnst frumgerð húss og yfirbragði skilmálaeiningar.

↗ **Sjá leiðbeiningar Svalir og útlitsbreytingar á húsum**

17. Kjallari

- Kjallarar eru heimilir þar sem aðstæður leyfa. Heimilt er að taka í notkun ósamþykkt rými í kjöllurum húsa sem til hafa orðið vegna náttúrulegs landhalla en eru utan heimilaðs nýtingarhlutfalls í skipulagi, enda hafi umfang húss ekki aukist og sótt verði um byggingarleyfi, sbr. skilmála 20.
- Kjallarar reiknast inn í hámarksbyggingarmagn/nýtingarhlutfall.

18. Niðurrif

- Almennt er niðurrif húsa óheimilt. Ríkar ástæður skulu vera fyrir niðurrifi og áður en það er heimilað skal liggja fyrir greinargerð óháðs sérfræðings í mannvirkjagerð um ástand hússins og varðveislugildi þess. Lóðarhafi skal einnig lýsa með teikningum fyrirætlunum um það hús sem byggja á í staðinn. Þær teikningar skal kynna fyrir byggingar- og skipulagsyfirvöldum. Leyfi fyrir niðurrifi er samþykkt samhliða byggingarleyfi fyrir nýju húsi.

19. Tæknibúnaður

- Heimilt er að koma fyrir tæknibúnaði eins og sólarsellum, loftneti, gervihnattadiski og reykháfi utan á húsi. Tæknibúnaður á borð við sólarsellur þarf að falla vel að yfirborði vegg- og þakflata. Ef sólarsellur eru staðsettar á þaki skulu þær vera hluti af þakfleti og falla að honum.
- Hámarkshæð tæknibúnaðar eins og loftnets, gervihnattadisks og reykháfs er 1,5 metrar upp fyrir hæstu brún þakflatar.
- Í fjöleignarhúsum þarf samþykki húsfunda/meðlóðarhafa fyrir uppsetningu á hvers konar tækjabúnaði á þaki og veggjum.

20. Ósamþykktar framkvæmdir

- Sækja skal um byggingarleyfi fyrir ósamþykktum rýmum sem tekin hafa verið í notkun, t.d. í kjöllurum og sökklum, skv. samþykktum aðaluppdráttum. Einnig skal sækja um leyfi fyrir rýmum í viðbyggingum, skúrum eða skálum á lóð.
-

GÆÐI BYGGÐAR

21. Lóðamörk

- Lóðarmörk eru sýnd á hverfisskipulagsuppdrætti. Nánari afmörkun lóðar er útfærð með hnitasettum lóðaruppdrætti landupplýsingadeildar Reykjavíkurborgar. Lóðarhöfum er óheimilt að fara út fyrir lóðamörk með hvers kyns framkvæmdir og/eða nýtingu á borgarlandi í eigin þágu.

FRÁGANGUR Á LÓÐAMÖRKUM

- Lóðarhafar skulu hafa samráð um frágang á sameiginlegum lóðarmörkum aðliggjandi lóða. Æskilegra er að afmarka lóð með gróðri en girðingum. Séu girðingar notaðar skulu þær að jafnaði ekki vera hærri en 1,2 metrar og leitast skal við að brjóta þær upp og gróðursetja meðfram þeim.
- Ef byggður er skjólveggur inni á lóð skal hann ekki vera hærri en 1,8 metrar, miðað við hæð frá jörðu. Hann skal staðsetja þannig að á tímabilinu frá vorjafndægrum til haustjafndægra sé aldrei skuggavarp frá honum inn á nágrannalóð.
- Á lóðarmörkum sem snúa að götum, gatnamótum, innkeyrslum og/eða stígum má ekki hefta sjónlínur með girðingum eða gróðri. Gróður og girðingar skal velja með það í huga. Við sérstakar aðstæður getur þurft að draga girðingar og gróður inn á lóð til að tryggja sjónlínur. Lóðarhafi ber ábyrgð á að gróður vaxi ekki fyrir sjónlínur vegfarenda.
- Þar sem lóðir liggja að jaðri opinna eða náttúrulegra svæða skal afmarka lóð með gróðri, grjóthleðslum eða með öðrum hætti sem fellur vel að hinu opna eða náttúrulega svæði. Ekki er leyfilegt að setja upp girðingar á slíkum lóðamörkum.

↗ **Sjá leiðbeiningar Útfærsla lóða**

22. Útfærsla lóða

- Almennt gildir um útfærslu lóða að gætt sé í hvívetna að því að skerða ekki nýtingu á næstu lóðum. Hér er þó ekki átt við lítils háttar skuggavarp eða útsýnisskerðingu. Vanda skal til alls frágangs á lóðum, s.s. með gróðursetningu og hellulögn. Vandaður frágangur skal vera á bílastæðum og leitast við að brjóta upp ásýnd þeirra með gróðri.
- Hæðir á lóðamörkum koma fram á hæðarblaði, annars vegar G-tölur við götu sem eru bindandi og hins vegar L-tölur sem eru leiðbeinandi.
- Við uppbyggingu skal lóðaruppdráttur sem sýnir fyrirkomulag lóðar fylgja aðaluppdrætti. Þar skal sýna skipulag og útfærslu lóðar, þ.m.t. hæðarsetningu, frágang bílastæða, gróðursetningu, plöntuval og ofanvatnslausnir ásamt öðrum almennum frágangi á lóðinni.
- Heimild fyrir aukinni nýtingu á lóð er, eins og fram kemur í skilmálalið nr. 9 og/eða 10, háð skilyrðum um umbreytingu og umhverfisbætur á lóð og húsnæði til að tryggja fullnægjandi gæði byggðar.
- Til að virkja heimildir um aukið byggingarmagn er gerð krafa um að hlutfall gróðurþekju á bílastæðum sé að minnsta kosti 5 % af heildarflatarmáli þeirra og að hlutfall gróðurþekju sé a.m.k. 20 % af heildarflatarmáli lóðar.

GRÓÐUR Á LÓÐUM

- Við uppbyggingu eða viðbyggingu á lóð skal sjá til þess að hlutfall gróðurs innan lóðar minnki sem minnst. Leiðir til þess eru t.d. að rækta nýjan gróður annars staðar og/eða að auka gegndræpi á lóð, sbr. skilmála um blágrænar ofanvatnslausnir.
- Gróðurval skal styðja við markmið og stefnu Reykjavíkurborgar um líffræðilega fjölbreytni og aðliggjandi lóðarhafar skulu koma sér saman um gróðurval.
- Sækja þarf um leyfi til Reykjavíkurborgar til að fella tré sem eru hærri en 8 metrar eða eldri en 60 ára.

↗ **Sjá leiðbeiningar Útfærsla lóða**

23. Almenningsrými

- Almenningsrými á svæðinu, s.s. torg, götur og önnur opin svæði, skal útfæra þannig að þau séu í senn skjólsæl, sólrík og aðlaðandi og á þeim skal gert ráð fyrir blágrænum ofanvatnslausnum. Tryggt verði gott aðgengi um allt svæðið fyrir gangandi vegfarendur. Lóðarhafar skulu sammælast um frágang á mörkum gatna, gangstétta og húsa. Gróðurval skal styðja við markmið og stefnu Reykjavíkurborgar um líffræðilegan fjölbreytileika.
- Leggja þarf ríka áherslu á að aðlaga opin svæði og tengja þau við Elliðaárdal.

DVALAR- OG LEIKSVÆÐI

- Innan skilmálaeiningarinnar eru svæði sem teljast dvalar- og/eða leiksvæði samkvæmt leiksvæðastefnu Reykjavíkur, sjá hverfisskipulagsuppdrátt.
- Frágangur skal fylgja leiksvæðastefnu Reykjavíkur og leiðbeiningum hverfisskipulags.

GRÓÐUR Á OPNUM SVÆÐUM

- Við uppbyggingu eða breytingar á opnum svæðum skal sjá til þess að hlutfall gróðurs minnki sem minnst. Leiðir til þess eru t.d. að rækta nýjan gróður annars staðar og/eða að auka gegndræpi, sbr. skilmála um blágrænar ofanvatnslausnir.
- Gróðurval skal styðja við markmið og stefnu Reykjavíkurborgar um líffræðilega fjölbreytni og aðliggjandi lóðarhafar skulu koma sér saman um gróðurval.
- Sækja þarf um leyfi til Reykjavíkurborgar til að fella tré sem eru hærri en 8 metrar eða eldri en 60 ára.

↗ **Sjá leiðbeiningar Almenningsrými**

24. Borgarbúskapur

- Heimilt er að nýta lóðir og borgarland fyrir borgarbúskap sem ætlaður er íbúum í hverfinu, þ.e. ræktun á matjurtum, hænsnahald og býflugnaræktun. Ef nýta á borgarland fyrir borgarbúskap skal sækja um leyfi til umhverfis- og skipulagssviðs sem ákvarðar stærð og nánari legu svæðis.
- Ef stunda á hænsnahald þarf að fylgja samþykkt um hænsnahald í Reykjavík, utan skipulagðra landbúnaðarsvæða nr. 815/2014 ásamt tilheyrandi leiðbeiningum Heilbrigðiseftirlits Reykjavíkur.
- Heimild til matvælaræktunar á borgarlandi er tímabundinn afnotaréttur sem nánar er skilgreindur í afnotaleyfi.
- Þegar heimildir um borgarbúskap eru nýttar þarf að fylgja leiðbeiningum.

↗ **Sjá leiðbeiningar Borgarbúskapur**

25. Ljósvist

- Lýsing skal fyrst og fremst beinast að aðkomu, þ.e. bílastæðum, göngu/hjólaleiðum og að inngöngum húsa. Lýsing við verandir og á lóð skal vera dempuð.
- Við hönnun og framkvæmd lýsingar innan lóða, á byggingum, opnum svæðum eða á borgarlandi skal fylgja leiðbeiningum hverfisskipulags um ljósvist.

↗ **Sjá leiðbeiningar Ljósvist**

26. Kvaðir

- Kvaðir eru tilgreindar á útgefnum mæliblöðum, í þinglýstum heimildum og lóðarleigusamningum.
- Dæmi um kvaðir eru:
- Lagnaleiðir veitna

- Aðgengi um lóð
- Hönnun og frágangur byggingar og lóða
- Tímabundnar ráðstafanir á lóð eða starfsemi

ORKA OG AUÐLINDIR

27. Meðhöndlun úrgangs

ALMENN ÁKVÆÐI

- Í gildi er Samþykkt um meðhöndlun úrgangs í Reykjavíkurborg og skal hafa þá samþykkt til hliðsjónar við ákvarðanir um úrgangslausnir í hverfinu.
- Lóðarhafar geta tekið sig saman um sameiginlegar úrgangslausnir og þurfa þá að stofna félag um reksturinn. Lausnirnar fyrir úrgang geta verið skýli, gerði eða geymsla utan um úrgangsílát sem og gámar á yfirborði eða djúpgámar. Þar sem aðgengi íbúa og/eða starfsfólks sorphirðunnar að ílátum undir úrgang er talið slakt er heimilt að óska eftir að Reykjavíkurborg gefi eftir borgarland undir nýjar úrgangslausnir, þyki sýnt að framkvæmdin leiði til bætts aðgengis og aukinnar flokkunar og skila til endurvinnslu. Þessi heimild er einungis nýtt þegar ekki er hægt að koma nýjum úrgangslausnum fyrir á viðkomandi lóðum.
- Fylgja skal leiðbeiningum um úrgangslausnir við íbúðarhúsnæði í Reykjavík.

FJÖLBÝLI

- Heimilt er að byggja skýli, gerði eða geymslu fyrir úrgang innan lóðar, sbr. skilmála um aðrar byggingar á lóð. Einnig er heimilt að koma fyrir gámum á yfirborði eða djúpgámum. Tilgangur heimildarinnar er að gera flokkun endurvinnsluefna aðgengilegri fyrir stór fjöleignarhús með mörgum geymslum undir úrgang og bæta aðgengi starfsfólks sorphirðunnar og hirðubíla.
- Í eldra fjölbýlishúsi með innbyggða rennu og geymslu undir úrgang skal hætta notkun á rennum og geymslum þegar þessi heimild er nýtt. Heimilt er að breyta aflögðum geymslum í almenna geymslu.
- Lóðarhafi ber ábyrgð á að rými fyrir ílát henti áætluðu úrgangsmagni sem til fellur í húsnæðinu og að aðgengi sé gott til losunar íláta. Ílát undir úrgang skulu staðsett á jarðhæð, á einum stað og standa sem

næst aðkomu að lóð þegar losun fer fram eða ekki lengra en 15 m frá lóðarmörkum.
- Heimilt er að setja upp safnkassa á lóð sem tekur við lífrænum úrgangi og skilar næringarríkri gróðurmold til baka í lóðina.
- Heimilt er að afmarka svæði og byggja skýli eða gerði á lóð til að íbúar geti skipst á nytjahlutum eða byggingarefnum. Umhirða og umsjón er á ábyrgð lóðarhafa.

28. Rafhleðslustæði

- Lóðarhafa er heimilt að koma fyrir rafhleðslustæðum fyrir rafbíla á sinni lóð.
- Fylgja skal leiðbeiningum Mannvirkjastofnunar og OR við gerð rafhleðslustæða.
- Heimilt er að koma fyrir hleðslustæðum innan skilmálaeiningarinnar á borgarlandi.
- Fylgja skal leiðbeiningum Mannvirkjastofnunar og OR við gerð rafhleðslustæða.

29. Dreifistöðvar, lagnir og veitur

- Kvaðir um lagnaleiðir og inntök koma fram á útgefnum mæliblöðum.

VISTKERFI OG MINJAR

30. Blágrænar ofanvatnslausnir

- Við frágang og útfærslu opinna svæða innan og utan lóða og þar sem aðstæður og fyrirkomulag leyfa skal leggja áherslu á að auka gegndræpt yfirborð með blágrænum ofanvatnslausnum og útfærslum, sbr. leiðbeiningar þar að lútandi.
- Ekki er heimilt að fleyta ofanvatni af lóð yfir á borgarland og/eða opið svæði nema í undantekningartilfellum og þá í samráði við skipulagsyfirvöld í borginni.
- Við nýframkvæmdir á borgarlandi skal leitast við að innleiða blágrænar ofanvatnslausnir, s.s. við hönnun og útfærslur á almenningsrýmum, opnum svæðum, götum og stígum.

↗ **Sjá leiðbeiningar Blágrænar ofanvatnslausnir**

31. Verndarákvæði

- Í skilmálaeiningunni eru engin friðuð hús.
- Sjá Byggðakönnun fyrir Borgarhluta 7 – Árbær, skýrsla nr. 183. Reykjavík: Borgarsögusafn Reykjavíkur.
- Sjá lög um menningarminjar nr. 80/2012.

32. Fornleifar

- Engar fornleifar eru skráðar innan skilmálaeiningarinnar.
- Sjá Byggðakönnun fyrir Borgarhluta 7 – Árbær, skýrsla nr. 183. Reykjavík: Borgarsögusafn Reykjavíkur.
- Sjá Lög um menningarminjar nr. 80/2012.

33. Náttúrusérkenni

- Engin náttúrusérkenni eru skráð innan skilmálaeiningarinnar.



SAMGÖNGUR

34. Samgöngustefna

- Gerð er grein fyrir samgöngustefnu fyrir hverfið í almennri greinargerð og stefnu í kafla 5.

35. Götur, stígar og gangstéttir

- Gangstéttir, hjólastígar og vegir eru sýndir á hverfisskipulagsuppdrætti.
- Nýir göngustígar og hjólastígar eru sýndir með leiðbeinandi legu á hverfisskipulagsuppdrætti.
- Við hönnun nýrra samgöngumannvirkja skal fylgja viðurkenndum leiðbeiningum um algilda hönnun og tryggja að aðgengi milli borgarlands og lóða sé fullnægjandi fyrir alla einstaklinga óháð hreyfigetu.
- Við endurhönnun á borgargötum skal fylgja leiðbeiningum hverfisskipulags þar að lútandi.

↗ **Sjá leiðbeiningar Borgargötur**
↗ **Sjá leiðbeiningar Almenningsrými**

36. Bílastæði og innkeyrslur

ALMENN ÁKVÆÐI

- Heimildir fyrir bílastæði innan skilmálaeiningarinnar koma fram á útgefnum mæliblöðum.
- Þar sem ekki eru til mæliblöð yfirfærast heimildir um bílastæði úr eldra deiliskipulagi sem fellt er úr gildi.
- Innkeyrslur á lóðir eru óbreyttar. Þó er heimilt að breyta innkeyrslum þar sem nýir byggingarreitir koma til nýtingar.
- Bílastæði fyrir hreyfihamlaða, sjá ákvæði gildandi byggingarreglugerðar.

BÍLASTÆÐI VEGNA STARFSEMI Í ÍBÚÐUM
- Óheimilt er að fjölga bílastæðum innan lóðar vegna starfsemi í íbúðum.

BÍLASTÆÐI VEGNA AUKAÍBÚÐAR Í SÉRBÝLISHÚSUM
- Óheimilt er að fjölga bílastæðum innan lóðar vegna aukaíbúðar.

BÍLASTÆÐI VEGNA NÝRRA ÍBÚÐA
- Fjöldi og fyrirkomulag bílastæða skal vera skv. gildandi bíla- og hjólastæðastefnu Reykjavíkur.

37. Sameiginleg bílageymsla

- Við Víkurás eru 36 stæði í bílageymslu. Við Vindás eru 28 stæði í bílageymslu.

38. Hjólastæði

- Heimilt er að koma fyrir hjólastæðum á lóð.

NÁTTÚRUVÁ

39. Flóð og aðrar náttúruhamfarir

- Náttúruvá vegna flóða er talin lítil í skilmálaeiningunni.

40. Vindafar

- Nota skal tré og gróður til að binda jarðveg, tempra vind og auka skjól.

Upplýsingar um deiliskipulag sem fellt er úr gildi og yfirfærðar heimildir

↗ Suður-Selás, skipulagsuppdráttur, samþykkt 6.12.1983
↗ Víkurás/Vindás, samþykkt 15.8.1995
↗ Víkurás 2–4, samþykkt 28.5.1991
↗ Vallarás, Víkurás, Vindás, samþykkt 28.5.1991

Í kafla 8 í bók I er að finna ítarleg gögn um deiliskipulagið sem fellt er úr gildi. Þar eru einnig töflur með upplýsingum um skráð byggingarmagn á lóð skv. Fasteignaskrá og LUKR (Landupplýsingakerfi Reykjavíkur) og upplýsingar um byggingarheimildir skv. deiliskipulagi fyrir hverfið. Byggingarheimildir sem ekki hafa verið nýttar samkvæmt skilmálum í því skipulagi eru yfirfærðar í skilmála hverfisskipulags.



SKILMÁLAEINING

7.3.9

EFNISYFIRLIT

Um skilmálaeiningu

Helstu áherslur og skilmálar

Skilmálar

Deiliskipulag sem fellt er úr gildi ásamt síðari breytingum

7.3.9

Samfélagsþjónusta

Um skilmálaeiningu

Í skilmálaeiningu 7.3.9 er samfélagsþjónusta. Skilmálaeiningin nær til lóða Selásskóla við Selásbraut 109, leikskólans Heiðarborgar við Selásbraut 56, leikskólans Rauðuborgar við Viðarás 9 og leikskólans Blásala við Brekknaás 4. Einingin skiptist við Sauðás í norðurhluta (raðhúsabyggð) og Suður-Selás. Selásbraut tekur við af Rofabæ sem miðlæg aðalgata og liggur eftir skilmálaeiningunni frá norðri til suðurs. Leikskólinn Heiðarborg er á norðurhluta svæðisins en Rauðaborg og Selásskóli eru í suðurhluta (Suður-Selás). Leikskólinn Blásalir er suður af fjölbýlishúsabyggðinni, syðst í skilmálaeiningunni, á óskilgreindri lóð á borgarlandi. Aðkoma að Heiðarborg og Selásskóla er frá Selásbraut en aðkoma að Rauðuborg er um Viðarás. Aðkoma að Blásölum er frá Brekknaási. Selásskóli er í 1–2 hæða byggingum með hallandi þökum sem byggðar hafa verið í nokkrum áföngum. Leikskólabyggingar við Selásbraut og Brekknaás eru einnar hæðar byggingar með risþaki. Leikskólabyggingin við Viðarás er að hluta tvær hæðir með hallandi þaki. Leikskólabyggingarnar við Viðarás og Selásbraut eru staðsettar miðsvæðis í göngufæri við flesta íbúa hverfisins og aðgengi að almenningssamgöngum við Selásbraut er gott. Skólabyggingarnar í Selási eru einnig vel tengdar útivistarsvæðinu í Elliðaárdalnum. Töluverðar breytingar hafa verið gerðar á deiliskipulagi innan skilmálaeiningarinnar.

Helstu áherslur

- Skipulagsskilmálar deiliskipulags sem fellt er úr gildi eru yfirfærðir í nýja skilmála hverfisskipulags.
- Byggingarreitir á lóðum eru stækkaðir.
- Viðbótarbyggingarheimildir eru gefnar fyrir viðbyggingar.
- Heimilað verður að byggja sorpskýli, hjólaskýli og smáhýsi og setja upp færanlegar kennslustofur á lóð.
- Fjöldi bílastæða á lóð er skilgreindur í skilmálum.
- Sett eru sérstök ákvæði um vistvænar áherslur, þ.m.t. ofanvatnslausnir, gróður og flokkun úrgangs innan lóðar.
- Í leiðbeiningum hverfisskipulags er að finna nánari útlistun á skipulags- og byggingarskilmálum fyrir svæðið.

Ónýttar byggingarheimildir sem fram koma í þeim deiliskipulagsáætlunum sem falla úr gildi með gildistöku hverfisskipulagsins halda sér í skipulagsskilmálum hverfiskipulags.

Aftast í þessum kafla er að finna upplýsingar um eldra deiliskipulag sem fellt er úr gildi ásamt síðari breytingum.

Skilmálaeining-7.3.9
Loftmynd sem sýnir 7.3.9 í hverfinu



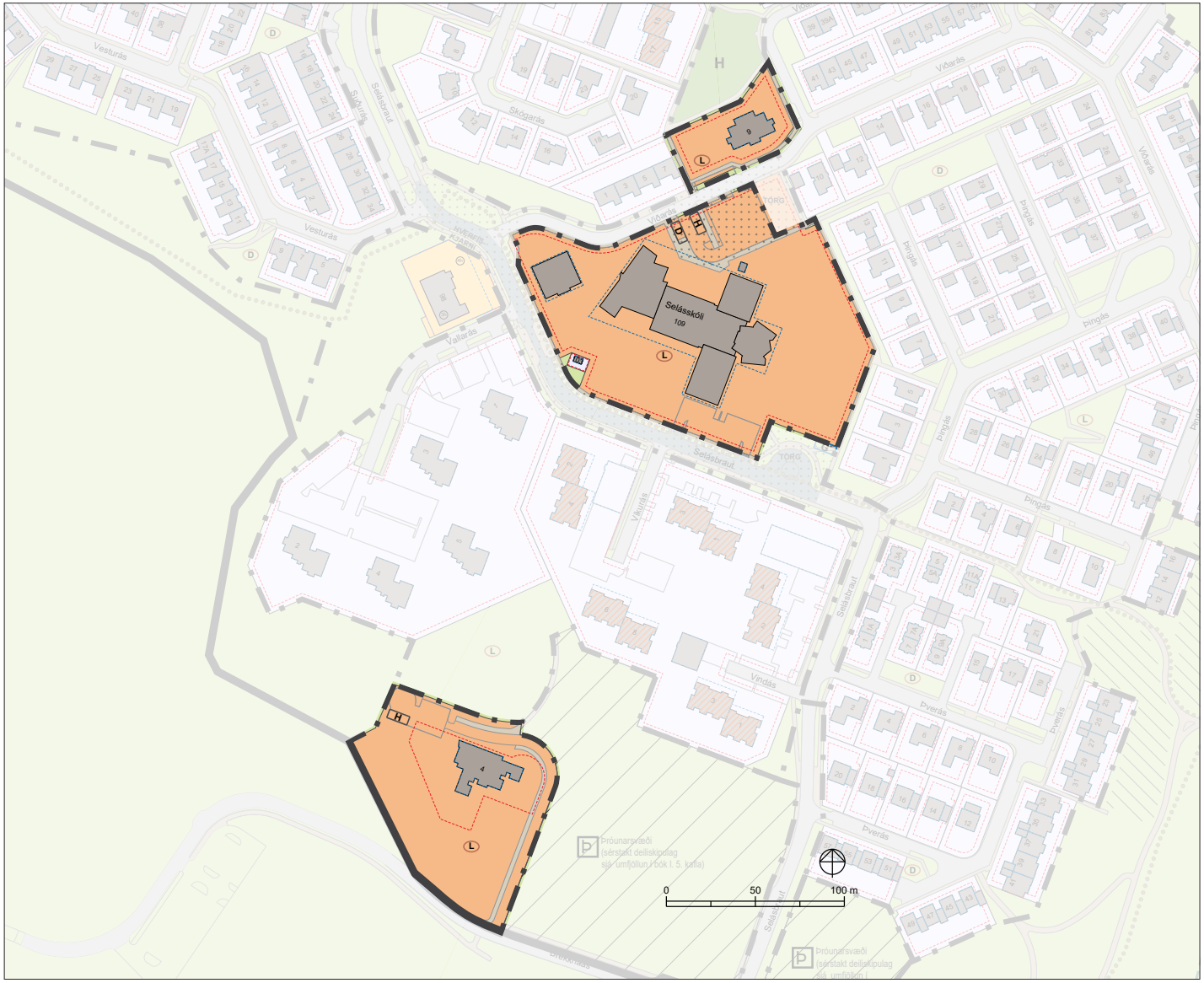

Skýringar

- Afmörkun hverfis
- Afmörkun skilmálaeininga
- Hús / byggingar
- Íbúðarbyggð
- Miðsvæði
- Samfélagsþjónusta
- Verslun og þjónusta
- Íþróttasvæði
- Ekki hluti af hverfisskipulagi
- H — Hverfisgarður: Garðar innan hverfis sem þjóna íbúm hverfis
- Grænt svæði: Gróður við göturými og önnur óskilgreind græn svæði
- L — Leiksvæði: Hefðbundið leiksvæði með gróðri og leikmöguleikum
- D — Dvalarsvæði: Grænt yfirbragð, gróður og íverusvæði
- Götur
- Borgargötur (aðalgötur)
- Bílastæði (leiðbeinandi staðsetn.)
- Gangstéttir / göngustígar
- Ný göngutenging (leiðbeinandi lega)
- Nýr hjólastígur (leiðbeinandi lega)
- Núverandi göngubrú/undirgöng
- Bætt göngubrú/undirgöng
- Ný göngubrú/undirgöng
- Þróunar-/athugunarsvæði (sérstakt deiliskipulag)
- I. Byggingarreitur
- II. Byggingarreitur
- Möguleg hækkun fjölbýlishúsa
- G — Grenndarstöð (leiðbeinandi lega)
- D — Deilibílar (leiðbeinandi lega)
- H — Hleðslustæði (leiðbeinandi lega)
- Náttúrusérkenni
- Hljóðvörn (leiðbeinandi staðsetn.)
- Hverfistorg og/eða fegrun göturýma
- Kvaðir (sjá nánar í bók 2)

Skilmálaeining-7.3.9
Skipulagsuppdráttur af skilmálaeiningu 7.3.9

Skilmálar

SAMFÉLAG

1 Starfsemi
2 Húsgerðir
3 Verslun og þjónusta
4 Fjölgun íbúða
5 Lýðheilsa
6 Hljóðvist
7 Loftmengun

MANNVIRKI

8 Byggingarmagn aðalbyggingar
9 Viðbótarbyggingarheimildir
10 Nýbyggingar
11 Aðrar byggingar á lóð
12 Byggingarreitir og gjöld
13 Svalir og svalalokanir
14 Þakgerð og frágangur þaks
15 Kvistir
16 Viðhald
17 Kjallari
18 Niðurrif
19 Tæknibúnaður
20 Ósamþykktar framkvæmdir

GÆÐI BYGGÐAR

21 Lóðamörk
22 Útfærsla lóða
23 Almenningsrými
24 Borgarbúskapur
25 Ljósvist
26 Kvaðir

ORKA OG AUÐLINDIR

27 Meðhöndlun úrgangs
28 Rafhleðslustæði
29 Dreifistöðvar, lagnir og veitur

VISTKERFI OG MINJAR

30 Blágrænar ofanvatnslausnir
31 Verndarákvæði
32 Fornleifar
33 Náttúrusérkenni

SAMGÖNGUR

34 Samgöngustefna
35 Götur, stígar og gangstéttir
36 Bílastæði og innkeyrslur
37 Sameiginleg bílageymsla
38 Hjólastæði

NÁTTÚRUVÁ

39 Flóð og aðrar náttúruhamfarir
40 Vindafar

SAMFÉLAG

1. Starfsemi

- Landnotkun er samfélagsþjónusta skv. Aðalskipulagi Reykjavíkur 2010–2030. Þar er fyrst og fremst gert ráð fyrir skólum, leikskólum og annarri samfélagsþjónustu.

2. Húsagerðir

- Skóla- og leikskólabyggingar á 1 til 2 hæðum.Kjallari heimilaður þar sem landhalli leyfir.

3. Verslun og þjónusta

- Verslun og þjónusta sem tengist starfseminni, sbr. skilmálalið nr. 1, er heimiluð.

4. Fjölgun íbúða

- Engar íbúðir eru í skilmálaeiningunni.

5. Lýðheilsa

- Til að stuðla að bættri lýðheilsu þarf að tryggja gott aðgengi um allt svæðið fyrir gangandi vegfarendur. Aðgengi þarf að vera sérstaklega gott að almenningsrýmum, sbr. skilmálalið nr. 23. Við hönnun og útfærslu almenningsrýma þarf að huga að þörfum allra, sérstaklega barna og ungmenna.
- Lýsing og hönnun mannvirkja, gróðurs og annarra innviða í almenningsrýmum skal auka öryggistilfinningu þeirra sem þau nota og hvetja þannig til notkunar sem flestra þjóðfélagshópa.
- Innan skilmálaeiningarinnar er almenningsými, opið svæði og skólalóð og skal útfærsla og skipulag þeirra svæða miða að því að hvetja til hreyfingar og leikja og almennrar frístundaiðju.

6. Hljóðvist

- Í skilmálaeiningunni eru ekki hljóðvistarvandamál sem kalla á sértækar lausnir.

7. Loftmengun

- Í skilmálaeiningunni er ekki þörf á sérstökum ráðstöfunum vegna loftmengunar.

MANNVIRKI

8. Byggingarmagn aðalbygginga - yfirfærðar byggingarheimildir

ALMENN ÁKVÆÐI

- Byggingarheimildir sem birtar eru í næsta undirkafla eru skráðar heimildir frá eldra deiliskipulagi. Viðkomandi deiliskipulag ásamt síðari breytingum er fellt úr gildi með þessu hverfisskipulagi.
- Upplýsingar um deiliskipulagið sem fellt er úr gildi ásamt síðari breytingum má finna aftast í þessum kafla.
- Samþykktir aðaluppdrættir gilda þar sem byggingarmagn húsa er meira en deiliskipulag sem fellt er úr gildi heimilaði.
- Í þeim tilfellum þar sem byggingarmagn húsa er minna en deiliskipulag sem fellt er úr gildi heimilaði gilda ónýttar byggingarheimildir áfram, auk viðbyggingarheimilda í hverfisskipulagi.
- Í kafla 8.2 í bók I má finna yfirlit yfir skráðar stærðir í fasteignaskrá og landupplýsingum Reykjavíkur (LUKR) og byggingarheimildir í eldra skipulagi sem fellt er úr gildi.
- Í skilmálalið nr. 9 eru byggingarheimildir fyrir viðbyggingar skv. heimildum hverfisskipulags fyrir skilmálaeininguna. Heimildir fyrir nýbyggingar koma fram í skilmálalið nr. 10. Í skilmálalið nr. 11 eru heimildir fyrir aðrar byggingar á lóð.
- Nýting byggingarheimilda er skilyrt við að útfærslan sé í samræmi við leiðbeiningar hverfisskipulags.

STÆRÐIR HÚSA OG/EÐA NÝTINGARHLUTFALL

- Yfirfærðar byggingarheimildir úr deiliskipulagi sem fellt er úr gildi:

Selásskóli við Selásbraut 109
- Byggingarmagn á lóð: 4.050 m2.

Heiðarborg við Selásbraut 56
- Byggingarmagn á lóð: 540 m2.

Rauðaborg við Viðarás 9
- Byggingarmagn á lóð: 450 m2.

Blásalir við Brekknaás 4
- Byggingarmagn á lóð: 629 m2.

HÆÐIR HÚSA OG HÆÐAFJÖLDI

Selásskóli við Selásbraut 109
- Tvær hæðir.

Heiðarborg við Selásbraut 56
- Ein hæð.

Rauðaborg við Viðarás 9
- Ein hæð.

Blásalir við Brekknaás 4
- Ein hæð.

9. Viðbótarbyggingarheimildir

STÆRÐIR VIÐBYGGINGA

Selásskóli við Selásbraut 109
- Skólinn telst fullbyggður og ekki er gert ráð fyrir stækkun.

Heiðarborg við Selásbraut 56
- Leikskólinn telst fullbyggður og ekki er gert ráð fyrir stækkun.

Rauðaborg við Viðarás 9
- Leikskólinn telst fullbyggður og ekki er gert ráð fyrir stækkun.

Blásalir við Brekknaás 4
- Leikskólinn telst fullbyggður og ekki er gert ráð fyrir stækkun.

HÆÐIR HÚSA, HÆÐAFJÖLDI OG HÆÐARTAKMARKANIR

Selásskóli við Selásbraut 109
- Tvær hæðir. Hæðir taka mið af því húsi sem fyrir er hvað varðar vegghæð og hæð á þaki.

Heiðarborg við Selásbraut 56
- Ein hæð. Hæðir taka mið af því húsi sem fyrir er hvað varðar vegghæð og hæð á þaki.

Rauðaborg við Viðarás 9
- Ein hæð. Hæðir taka mið af því húsi sem fyrir er hvað varðar vegghæð og hæð á þaki.

Blásalir við Brekknaás 4
- Ein hæð. Hæðir taka mið af því húsi sem fyrir er hvað varðar vegghæð og hæð á þaki.

10. Nýbyggingar

- Innan skilmálaeiningarinnar eru ekki skilgreindar nýbyggingar.

11. Aðrar byggingar á lóð

ALMENNT
- Aðrar byggingar á lóð fyrir samfélagsþjónustu eru sorpskýli, hjólaskýli, smáhýsi, gróðurskálar og færanlegar kennslustofur.

SORPSKÝLI
- Heimilt er að byggja sorpskýli á lóð sem þurfa þó að vera innan byggingarreits sbr. skilmálalið 12.
- Stærð á sorpskýlum getur verið 30–50 m2.
- Fylgja skal leiðbeiningum hverfisskipulags um meðhöndlun úrgangs sjá, skilmálalið nr. 27 þegar sorpskýli eru byggð.

HJÓLASKÝLI
- Heimilt er að byggja hjólaskýli á lóð sem þurfa þó að vera innan byggingarreits, sbr. skilmálalið 12.
- Fjöldi og fyrirkomulag hjólastæða skal vera skv. gildandi bíla- og hjólastæðastefnu Reykjavíkur.

SMÁHÝSI OG GRÓÐURSKÁLAR
- Heimilt er að byggja stakstæð smáhýsi á lóð sem þurfa þó að vera innan byggingarreits, sbr. skilmálalið 12. Smáhýsi á lóð mega vera garðskúrar, garðskálar, gróðurskálar og þess háttar.
- Stærð smáhýsa og gróðurskála má vera allt að 150 m2.

FÆRANLEGAR KENNSLUSTOFUR, GRÓÐURHÚS O.FL.
- Færanlegar kennslustofur eru heimilar innan byggingarreits, sbr. skilmálalið nr. 12.

STÆRÐIR

Selásskóli við Selásbraut 109
- Heimilað byggingarmagn fyrir færanlegar kennslustofur 500 m2.

Heiðarborg við Selásbraut 56
- Heimilað byggingarmagn fyrir færanlegar kennslustofur 220 m2.

Rauðaborg við Viðarás 9
- Heimilað byggingarmagn fyrir færanlegar kennslustofur 220 m2.

Blásalir við Brekknaás 4
- Heimilað byggingarmagn fyrir færanlegar kennslustofur 220 m2.

HÆÐIR HÚSA, HÆÐAFJÖLDI OG HÆÐARTAKMARKANIR
- Færanlegar kennslustofur, smáhýsi, skúrar, sorpskýli, hjólaskýli og gróðurhús skulu að jafnaði vera á einni hæð.

12. Byggingarreitir og byggingargjöld

BYGGINGARREITIR
- Á hverfisskipulagsuppdrætti eru sýndir tveir byggingarreitir.
- Byggingarreitir fyrir minni viðbyggingar við sérbýlishús, lyftur og stigahús við fjölbýlishús, smáhýsi og færanlegar kennslustofur eru sýnd með rauðri brotinni línu. Þessir byggingarreitir eru rúmir og ekki er gert ráð fyrir að þeir séu fullnýttir heldur sýna þeir mögulegt svæði fyrir minni viðbyggingar og stakstæðar byggingar. Útfærsla á staðsetningu smærri viðbygginga á sér stað á hönnunarstigi og skal fylgja viðeigandi leiðbeiningum hverfisskipulags þegar heimildir eru nýttar.
- Byggingarreitir fyrir stærri viðbyggingar, eins og ofanábyggingar fjölbýlishúsa, viðbyggingar og nýbyggingar, eru sýndir með blárri brotinni línu. Fullnýta má þessa byggingarreiti. Útfærsla á stærri viðbyggingum og nýbyggingum á sér stað á hönnunarstigi og skal fylgja viðeigandi leiðbeiningum hverfisskipulags þegar heimildir eru nýttar.
- Allar byggingar á lóð skulu vera innan byggingarreits.

BUNDIN BYGGINGARLÍNA
- Bundin byggingarlína kemur fram á hverfisskipulagsuppdrætti sem heil rauð lína. Bundin byggingarlína er notuð þar sem halda skal í húsalínur og götumyndir, t.d. vegna hverfisverndar eða annarra skipulagssjónarmiða. Skilyrt er að minnst 50 % þeirrar húshliðar sem snýr að bundinni byggingarlínu skuli liggja að línunni. Leitast skal við að brjóta upp húshlið sem snýr að bundinni byggingarlínu, t.d. með inndrætti, uppbroti og/eða efnisvali.

GJÖLD FYRIR BYGGINGARHEIMILDIR
- Greiða þarf gatnagerðargjöld fyrir viðbótarfermetra sem samþykkt er að byggja á grundvelli þessa hverfaskipulags skv. lögum nr. 153/2007 um gatnagerðargjöld og samþykktar um gatnagerðargjöld í Reykjavík 725/2007. Þá skal greiða innviðagjöld þegar aukinn byggingarréttur er umfram 1000 m2 skv. samkomulagi sem gert er milli byggingarréttarhafa og Reykjavíkurborgar í samræmi við samningsmarkmið Reykjavíkurborgar. Ganga skal frá slíku samkomulagi áður en byggingarleyfi er gefið út.
- Sjá upplýsingar um gatnagerðargjöld.

13. Svalir og svalalokanir

- Svalir og svalalokanir eru heimilar enda falli þær vel að viðkomandi húsi hvað varðar byggingarstíl, stærð, form, efni og frágang.
- Við útfærslu og staðsetningu svala og svalalokana skal taka mið af þéttleika byggðar og tryggja viðunandi dagsbirtuskilyrði. Svalir og svalalokanir skulu ekki auka skuggavarp eða innsýn til nágranna verulega.
- Þaksvalir eru heimilar. Þakverandir eru ekki heimilar.
- Í leiðbeiningum hverfisskipulags um „Svalir“ og „Þakbreytingar“ er fjallað nánar um hvernig framangreind skilyrði eru uppfyllt.

↗ **Sjá leiðbeiningar Svalir og útlitsbreytingar á húsum**

14. Þakgerð og frágangur þaks

- Þakefni og frágangur þaks er frjáls. Heimilt er að tæknibúnaður fari 1,5 metra upp fyrir gefnar hámarkshæðir á þakfleti, sbr. skilmálalið um tæknibúnað á þaki og veggjum.

↗ **Sjá leiðbeiningar Þakbreytingar**

15. Kvistir

- Kvistir eru heimilir þar sem þakhalli leyfir enda falli þeir vel að viðkomandi húsi hvað varðar byggingarstíl, stærð, form og efni.
- Í leiðbeiningum hverfisskipulags um þakbreytingar er fjallað nánar um hvernig þessi skilyrði eru uppfyllt.

↗ **Sjá leiðbeiningar Þakbreytingar**

16. Útlitsbreytingar og viðhald

- Við allar útlitsbreytingar og viðhald skal taka tillit til og raska sem minnst frumgerð húss og yfirbragði skilmálaeiningar.

↗ **Sjá leiðbeiningar Svalir og útlitsbreytingar á húsum**

17. Kjallari

- Kjallarar eru heimilir þar sem aðstæður leyfa. Heimilt er að taka í notkun ósamþykkt rými í kjöllurum húsa sem til hafa orðið vegna náttúrulegs landhalla en eru utan heimilaðs nýtingarhlutfalls í skipulagi, enda hafi umfang húss ekki aukist og sótt verði um byggingarleyfi, sbr. skilmála 20.
- Kjallarar reiknast inn í hámarksbyggingarmagn/nýtingarhlutfall.

18. Niðurrif

- Almennt er niðurrif húsa óheimilt. Ríkar ástæður skulu vera fyrir niðurrifi og áður en það er heimilað skal liggja fyrir greinargerð óháðs sérfræðings í mannvirkjagerð um ástand hússins og varðveislugildi þess. Lóðarhafi skal einnig lýsa með teikningum fyrirætlunum um það hús sem byggja á í staðinn. Þær teikningar skal kynna fyrir byggingar- og skipulagsyfirvöldum. Leyfi fyrir niðurrifi er samþykkt samhliða byggingarleyfi fyrir nýju húsi.

19. Tæknibúnaður

- Heimilt er að koma fyrir tæknibúnaði eins og sólarsellum, loftneti, gervihnattadiski og reykháfi utan á húsi. Tæknibúnaður á borð við sólarsellur þarf að falla vel að yfirborði vegg- og þakflata. Ef sólarsellur eru staðsettar á þaki skulu þær vera hluti af þakfleti og falla að honum. Sólarsellur mega vera á allt að 1/3 af þakfleti húss. Hámarkshæð tæknibúnaðar eins og loftnets, gervihnattadisks og reykháfs er 1,5 metrar upp fyrir hæstu brún þakflatar.

20. Ósamþykktar framkvæmdir

- Sækja skal um byggingarleyfi fyrir ósamþykktum rýmum sem tekin hafa verið í notkun, t.d. í kjöllurum og sökklum, skv. samþykktum aðaluppdráttum. Einnig skal sækja um leyfi fyrir rýmum í viðbyggingum, skúrum eða skálum á lóð.

GÆÐI BYGGÐAR

21. Lóðamörk

- Lóðarmörk eru sýnd á hverfisskipulagsuppdrætti. Nánari afmörkun lóðar er útfærð með hnitasettum lóðaruppdrætti landupplýsingadeildar Reykjavíkurborgar. Lóðarhöfum er óheimilt að fara út fyrir lóðamörk með hvers kyns framkvæmdir og/eða nýtingu á borgarlandi í eigin þágu.

FRÁGANGUR Á LÓÐAMÖRKUM

- Lóðarhafar skulu hafa samráð um frágang á sameiginlegum lóðarmörkum aðliggjandi lóða. Æskilegra er að afmarka lóð með gróðri en girðingum. Séu girðingar notaðar skulu þær að jafnaði ekki vera hærri en 1,2 metrar og leitast skal við að brjóta þær upp og gróðursetja meðfram þeim.
- Ef byggður er skjólveggur inni á lóð skal hann ekki vera hærri en 1,8 metrar, miðað við hæð frá jörðu. Hann skal staðsetja þannig að á tímabilinu frá vorjafndægrum til haustjafndægra sé aldrei skuggavarp frá honum inn á nágrannalóð.
- Á lóðarmörkum sem snúa að götum, gatnamótum, innkeyrslum og/eða stígum má ekki hefta sjónlínur með girðingum eða gróðri. Gróður og girðingar skal velja með það í huga. Við sérstakar aðstæður getur þurft að draga girðingar og gróður inn á lóð til að tryggja sjónlínur. Lóðarhafi ber ábyrgð á að gróður vaxi ekki fyrir sjónlínur vegfarenda.
- Þar sem lóðir liggja að jaðri opinna eða náttúrulegra svæða skal afmarka lóð með gróðri, grjóthleðslum eða með öðrum hætti sem fellur vel að hinu opna eða náttúrulega svæði. Ekki er leyfilegt að setja upp girðingar á slíkum lóðamörkum.

↗ **Sjá leiðbeiningar Útfærsla lóða**

22. Útfærsla lóða

- Almennt gildir um útfærslu lóða að gætt sé í hvívetna að því að skerða ekki nýtingu á næstu lóðum. Hér er þó ekki átt við lítils háttar skuggavarp eða útsýnisskerðingu. Vanda skal til alls frágangs á lóðum, s.s. með gróðursetningu og hellulögn. Vandaður frágangur skal vera á bílastæðum og leitast við að brjóta upp ásýnd þeirra með gróðri.
- Hæðir á lóðamörkum koma fram á hæðarblaði, annars vegar G-tölur við götu sem eru bindandi og hins vegar L-tölur sem eru leiðbeinandi.
- Við uppbyggingu skal lóðaruppdráttur sem sýnir fyrirkomulag lóðar fylgja aðaluppdrætti. Þar skal sýna skipulag og útfærslu lóðar, þ.m.t. hæðarsetningu, frágang bílastæða, gróðursetningu, plöntuval og ofanvatnslausnir ásamt öðrum almennum frágangi á lóðinni.

BOLTAVELLIR OG LEIKTÆKI

- Við staðsetningu á boltavöllum og leiktækjum skal eftirfarandi haft að leiðarljósi: a) sól, b) skjól, c) nálægð við nágranna, m.a. vegna ónæðis, skuggavarps og/eða útsýnisskerðingar.

GRÓÐUR Á LÓÐUM

- Við uppbyggingu eða viðbyggingu á lóð skal sjá til þess að hlutfall gróðurs innan lóðar minnki sem minnst. Leiðir til þess eru t.d. að rækta nýjan gróður annars staðar og/eða að auka gegndræpi á lóð, sbr. skilmála um blágrænar ofanvatnslausnir.
- Gróðurval skal styðja við markmið og stefnu Reykjavíkurborgar um líffræðilega fjölbreytni og aðliggjandi lóðarhafar skulu koma sér saman um gróðurval.
- Sækja þarf um leyfi til Reykjavíkurborgar til að fella tré sem eru hærri en 8 metrar eða eldri en 60 ára.

↗ **Sjá leiðbeiningar Útfærsla lóða**

23. Almenningsrými

- Almenningsrými á svæðinu, s.s. torg, götur og önnur opin svæði, skal útfæra þannig að þau séu í senn skjólsæl, sólrík og aðlaðandi og á þeim skal gert ráð fyrir blágrænum ofanvatnslausnum. Tryggt verði gott aðgengi um allt svæðið fyrir gangandi vegfarendur. Lóðarhafar skulu sammælast um frágang á mörkum gatna, gangstétta og húsa. Gróðurval skal styðja við markmið og stefnu Reykjavíkurborgar um líffræðilegan fjölbreytileika.
- Leggja þarf ríka áherslu á að aðlaga opin svæði og tengja þau við Elliðaárdal.

DVALAR- OG LEIKSVÆÐI

- Innan skilmálaeiningarinnar eru svæði sem teljast dvalar- og/eða leiksvæði samkvæmt leiksvæðastefnu Reykjavíkur, sjá hverfisskipulagsuppdrátt.
- Frágangur skal fylgja leiksvæðastefnu Reykjavíkur og leiðbeiningum hverfisskipulags.

GRÓÐUR Á OPNUM SVÆÐUM

- Við uppbyggingu eða breytingar á opnum svæðum skal sjá til þess að hlutfall gróðurs minnki sem minnst. Leiðir til þess eru t.d. að rækta nýjan gróður annars staðar og/eða að auka gegndræpi, sbr. skilmála um blágrænar ofanvatnslausnir.
- Gróðurval skal styðja við markmið og stefnu Reykjavíkurborgar um líffræðilega fjölbreytni og aðliggjandi lóðarhafar skulu koma sér saman um gróðurval.
- Sækja þarf um leyfi til Reykjavíkurborgar til að fella tré sem eru hærri en 8 metrar eða eldri en 60 ára.

↗ **Sjá leiðbeiningar Almenningsrými**

24. Borgarbúskapur

- Heimilt er að nýta lóðir og borgarland fyrir borgarbúskap sem ætlaður er íbúum í hverfinu, þ.e. ræktun á matjurtum, hænsnahald og býflugnaræktun. Ef nýta á borgarland fyrir borgarbúskap skal sækja um leyfi til umhverfis- og skipulagssviðs sem ákvarðar stærð og nánari legu svæðis.
- Ef stunda á hænsnahald þarf að fylgja samþykkt um hænsnahald í Reykjavík, utan skipulagðra landbúnaðarsvæða nr. 815/2014 ásamt tilheyrandi leiðbeiningum Heilbrigðiseftirlits Reykjavíkur.
- Heimild til matvælaræktunar á borgarlandi er tímabundinn afnotaréttur sem nánar er skilgreindur í afnotaleyfi.
- Þegar heimildir um borgarbúskap eru nýttar þarf að fylgja leiðbeiningum.

↗ **Sjá leiðbeiningar Borgarbúskapur**

25. Ljósvist

- Lýsing skal fyrst og fremst beinast að aðkomu, þ.e. bílastæðum, göngu/hjólaleiðum og að inngöngum húsa. Lýsing við verandir og á lóð skal vera dempuð.
- Við hönnun og framkvæmd lýsingar innan lóða, á byggingum, opnum svæðum eða á borgarlandi skal fylgja leiðbeiningum hverfisskipulags um ljósvist.

↗ **Sjá leiðbeiningar Ljósvist**

26. Kvaðir

- Kvaðir eru tilgreindar á útgefnum mæliblöðum, í þinglýstum heimildum og lóðarleigusamningum.
- Dæmi um kvaðir eru:
- Lagnaleiðir veitna

- Aðgengi um lóð
- Hönnun og frágangur byggingar og lóða
- Tímabundnar ráðstafanir á lóð eða starfsemi

ORKA OG AUÐLINDIR

27. Meðhöndlun úrgangs

ALMENN ÁKVÆÐI

- Í gildi er Samþykkt um meðhöndlun úrgangs í Reykjavíkurborg og skal hafa þá samþykkt til hliðsjónar við ákvarðanir um úrgangslausnir í hverfinu.
- Lóðarhafar geta tekið sig saman um sameiginlegar úrgangslausnir og þurfa þá að stofna félag um reksturinn. Lausnirnar fyrir úrgang geta verið skýli, gerði eða geymsla utan um úrgangsílát sem og gámar á yfirborði eða djúpgámar. Þar sem aðgengi íbúa og/eða starfsfólks sorphirðunnar að ílátum undir úrgang er talið slakt er heimilt að óska eftir að Reykjavíkurborg gefi eftir borgarland undir nýjar úrgangslausnir, þyki sýnt að framkvæmdin leiði til bætts aðgengis og aukinnar flokkunar og skila til endurvinnslu. Þessi heimild er einungis nýtt þegar ekki er hægt að koma nýjum úrgangslausnum fyrir á viðkomandi lóðum.
- Fylgja skal leiðbeiningum um úrgangslausnir við íbúðarhúsnæði í Reykjavík.

SAMFÉLAGSÞJÓNUSTU- OG ATVINNUHÚSNÆÐI

- Heimilt er að byggja skýli, gerði eða geymslu fyrir úrgang innan lóðar, sbr. skilmála um aðrar byggingar á lóð. Einnig er heimilt að koma fyrir gámum á yfirborði eða djúpgámum. Tilgangur heimildarinnar er að gera flokkun endurvinnsluefna aðgengilegri fyrir stór fjöleignarhús með mörgum geymslum undir úrgang og bæta aðgengi starfsfólks sorphirðunnar og hirðubíla.
- Lóðarhafi ber ábyrgð á að rými fyrir ílát henti áætluðu úrgangsmagni sem til fellur í húsnæðinu og að aðgengi sé gott til losunar íláta. Ílát undir úrgang skulu staðsett á jarðhæð, á einum stað og standa sem næst aðkomu að lóð þegar losun fer fram eða ekki lengra en 15 m frá lóðarmörkum. Ef innan skilmálaeiningarinnar eru eldri fjölbýlishús með innbyggða rennu og geymslu undir úrgang skal hætta notkun á rennum

og geymslum þegar þessi heimild er nýtt. Heimilt er að breyta aflögðum geymslum í almenna geymslu.
- Heimilt er að setja upp safnkassa á lóð sem tekur við lífrænum úrgangi og skilar næringarríkri gróðurmold til baka í lóðina.
- Heimilt er að afmarka svæði og byggja skýli eða gerði á lóð til að íbúar geti skipst á nytjahlutum. Umhirða og umsjón er á ábyrgð lóðarhafa.

28. Rafhleðslustæði

- Lóðarhafa er heimilt að koma fyrir rafhleðslustæðum fyrir rafbíla á sinni lóð.
- Fylgja skal leiðbeiningum Mannvirkjastofnunar og OR við gerð rafhleðslustæða.
- Heimilt er að koma fyrir hleðslustæðum innan skilmálaeiningarinnar á borgarlandi.
- Fylgja skal leiðbeiningum Mannvirkjastofnunar og OR við gerð rafhleðslustæða.

29. Dreifistöðvar, lagnir og veitur

- Kvaðir um lagnaleiðir og inntök koma fram á útgefnum mæliblöðum.

VISTKERFI OG MINJAR

30. Blágrænar ofanvatnslausnir

- Við frágang og útfærslu opinna svæða innan og utan lóða og þar sem aðstæður og fyrirkomulag leyfa skal leggja áherslu á að auka gegndræpt yfirborð með blágrænum ofanvatnslausnum og útfærslum, sbr. leiðbeiningar þar að lútandi.
- Ekki er heimilt að fleyta ofanvatni af lóð yfir á borgarland og/eða opið svæði nema í undantekningartilfellum og þá í samráði við skipulagsyfirvöld í borginni.
- Við nýframkvæmdir á borgarlandi skal leitast við að innleiða blágrænar ofanvatnslausnir, s.s. við hönnun og útfærslur á almenningsrýmum, opnum svæðum, götum og stígum.

↗ **Sjá leiðbeiningar Blágrænar ofanvatnslausnir**

31. Verndarákvæði

- Í skilmálaeiningunni eru engin friðuð hús.
- Sjá Byggðakönnun fyrir Borgarhluta 7 – Árbær, skýrsla nr. 183. Reykjavík: Borgarsögusafn Reykjavíkur.
- Sjá lög um menningarminjar nr. 80/2012.

32. Fornleifar

- Engar fornleifar eru skráðar innan skilmálaeiningarinnar.
- Sjá Byggðakönnun fyrir Borgarhluta 7 – Árbær, skýrsla nr. 183. Reykjavík: Borgarsögusafn Reykjavíkur.
- Sjá Lög um menningarminjar nr. 80/2012.

33. Náttúrusérkenni

- Engin náttúrusérkenni eru skráð innan skilmálaeiningarinnar.

SAMGÖNGUR

34. Samgöngustefna

- Mælst er til að þess að fyrirtæki og stofnanir á svæðinu móti sér samgöngustefnu og setji sér markmið um að efla vistvæna samgöngumáta fyrir starfsfólk og starfsemi á svæðinu.

35. Götur, stígar og gangstéttir

- Gangstéttir, hjólastígar og vegir eru sýndir á hverfisskipulagsuppdrætti.
- Nýir göngustígar og hjólastígar eru sýndir með leiðbeinandi legu á hverfisskipulagsuppdrætti.
- Við hönnun nýrra samgöngumannvirkja skal fylgja viðurkenndum leiðbeiningum um algilda hönnun og tryggja að aðgengi milli borgarlands og lóða sé fullnægjandi fyrir alla einstaklinga óháð hreyfigetu.

↗ **Sjá leiðbeiningar Borgargötur**
↗ **Sjá leiðbeiningar Almenningsrými**

36. Bílastæði og innkeyrslur

ALMENN ÁKVÆÐI

- Heimildir fyrir bílastæði innan skilmálaeiningarinnar koma fram á útgefnum mæliblöðum.
- Þar sem ekki eru til mæliblöð yfirfærast heimildir um bílastæði úr eldra deiliskipulagi sem fellt er úr gildi.
- Innkeyrslur á lóðir eru óbreyttar. Þó er heimilt að breyta innkeyrslum þar sem nýir byggingarreitir koma til nýtingar.
- Bílastæði fyrir hreyfihamlaða, sjá ákvæði gildandi byggingarreglugerðar.

37. Sameiginleg bílageymsla

- Ekki heimilað.

38. Hjólastæði

- Fjöldi og fyrirkomulag hjólastæða skal vera skv. gildandi bíla- og hjólastæðastefnu Reykjavíkur.

NÁTTÚRUVÁ

39. Flóð og aðrar náttúruhamfarir

- Náttúruvá vegna flóða er talin lítil í skilmálaeiningunni.

40. Vindafar

- Nota skal tré og gróður til að binda jarðveg, tempra vind og auka skjól.

Upplýsingar um deiliskipulag sem fellt er úr gildi og yfirfærðar heimildir

↗ Deiliskipulag Suður-Selás, samþykkt 6.12.1983
↗ Selásbraut 109 Selásskóli, 23.06.2000

Í kafla 8 í bók I er að finna ítarleg gögn um deiliskipulagið sem fellt er úr gildi. Þar eru einnig töflur með upplýsingum um skráð byggingarmagn á lóð skv. Fasteignaskrá og LUKR (Landupplýsingakerfi Reykjavíkur) og upplýsingar um byggingarheimildir skv. deiliskipulagi fyrir hverfið. Byggingarheimildir sem ekki hafa verið nýttar samkvæmt skilmálum í því skipulagi eru yfirfærðar í skilmála hverfisskipulags.



SKILMÁLAEINING

7.3.10

EFNISYFIRLIT

Um skilmálaeiningu

Helstu áherslur og skilmálar

Skilmálar

Deiliskipulag sem fellt er úr gildi ásamt síðari breytingum

7.3.10

Opin svæði

Um skilmálaeiningu

Í skilmálaeiningu 7.3.10 eru opin svæði á jöðrum hverfisins og innan þess. Stærsta opna svæðið í Selási er brekka sem hallar frá Selásnum að Suðurlandsvegi og Rauðavatni. Þetta svæði heldur síðan áfram og myndar grænt belti í brekku milli byggðarinnar og Breiðholtsbrautar en handan götunnar er Norðlingaholt. Annað opið svæði er grænn geiri milli skilmálaeininganna 7.3.2 og 7.3.3 sem liggur frá Selásbraut í austri að Árbæjarlaug í vestri. Aðkoma að opnum svæðum er um net af göngu- og hjólastígum sem tengjast stígakerfi hverfisins. Um opna svæðið sem liggur að Breiðholtsbraut liggja reiðleiðir frá Víðidal, hestasvæði Fáks, að undirgöngum undir Suðurlandsveg að Rauðavatni. Göngu- og hjólabrú yfir Breiðholtsbraut tengir Selás og Norðlingaholt saman. Nokkur dvalar- og leiksvæði eru innan skilmálaeiningarinnar og tveir hverfisgarðar hafa verið afmarkaðir. Töluverður trjágróður er á svæðinu. Hljóð- og loftmengun kemur frá Suðurlandsvegi og Breiðholtsbraut. Skilmálaeiningin mótaðist um leið og hverfið byggðist upp á níunda og tíunda áratug seinustu aldar. Breytingar á deiliskipulagi tengjast göngubrú yfir í Norðlingaholt.

Helstu áherslur

- Skipulagsskilmálar deiliskipulags sem fellt er úr gildi eru yfirfærðir í nýja skilmála hverfisskipulags.
- Svæðið er afmarkað sem opið svæði með dvalar- og leiksvæðum og hverfisgörðum.
- Áhersla er lögð á að viðhalda gróðri og auka trjágróður til að auka skjól og binda jarðveg.
- Hverfisgarður er afmarkaður á uppdrætti.
- Náttúruminjar með verndargildi eru tilgreindar á skipulagsuppdrætti.
- Á svæðinu er helgunarsvæði fyrir veitur og lagnir.
- Göngu- og hjólastígur liggur um svæðið.
- Fjöldi bílastæða á lóð er skilgreindur í skilmálum.
- Sett eru sérstök ákvæði um vistvænar áherslur, þ.m.t. ofanvatnslausnir, gróður og flokkun úrgangs innan lóðar.
- Í leiðbeiningum hverfisskipulags er að finna nánari útlistun á skipulags- og byggingarskilmálum fyrir svæðið.

Ónýttar byggingarheimildir sem fram koma í þeim deiliskipulagsáætlunum sem falla úr gildi með gildistöku hverfisskipulagsins halda sér í skipulagsskilmálum hverfiskipulags.

Aftast í þessum kafla er að finna upplýsingar um eldra deiliskipulag sem fellt er úr gildi ásamt síðari breytingum.

Skilmálaeining-7.3.10
Loftmynd sem sýnir 7.3.10 í hverfinu







Skilmálaeining-7.3.10
Skipulagsuppdráttur af skilmálaeiningu 7.3.10

Skilmálar

SAMFÉLAG

1 Starfsemi
2 Húsgerðir
3 Verslun og þjónusta
4 Fjölgun íbúða
5 Lýðheilsa
6 Hljóðvist
7 Loftmengun

MANNVIRKI

8 Byggingarmagn aðalbyggingar
9 Viðbótarbyggingarheimildir
10 Nýbyggingar
11 Aðrar byggingar á lóð
12 Byggingarreitir og gjöld
13 Svalir og svalalokanir
14 Þakgerð og frágangur þaks
15 Kvistir
16 Viðhald
17 Kjallari
18 Niðurrif
19 Tæknibúnaður
20 Ósamþykktar framkvæmdir

GÆÐI BYGGÐAR

21 Lóðamörk
22 Útfærsla lóða
23 Almenningsrými
24 Borgarbúskapur
25 Ljósvist
26 Kvaðir

ORKA OG AUÐLINDIR

27 Meðhöndlun úrgangs
28 Rafhleðslustæði
29 Dreifistöðvar, lagnir og veitur

VISTKERFI OG MINJAR

30 Blágrænar ofanvatnslausnir
31 Verndarákvæði
32 Fornleifar
33 Náttúrusérkenni

SAMGÖNGUR

34 Samgöngustefna
35 Götur, stígar og gangstéttir
36 Bílastæði og innkeyrslur
37 Sameiginleg bílageymsla
38 Hjólastæði

NÁTTÚRUVÁ

39 Flóð og aðrar náttúruhamfarir
40 Vindafar

SAMFÉLAG

1. Starfsemi

- Innan skilmálaeiningarinnar er heimilt að staðsetja starfsemi með tímabundið leyfi, s.s. matarvagna og söluhús, að undangenginni leyfisveitingu götu- og torgsölunefndar og/eða afnotadeildar og umsögn skipulagsfulltrúa.

2. Húsagerðir

- Ein bygging er innan skilmálaeiningarinnar:Eyktarás 26A, dreifistöð Veitna, ein hæð. Stendur á lóð.

3. Verslun og þjónusta

- Heimildir til tímabundinnar starfsemi koma fram í skilmálalið nr. 1.

4. Fjölgun íbúða

- Engar íbúðir eru í skilmálaeiningunni.

5. Lýðheilsa

- Til að stuðla að bættri lýðheilsu þarf að tryggja gott aðgengi um allt svæðið fyrir gangandi vegfarendur. Aðgengi þarf að vera sérstaklega gott að almenningsrýmum, sbr. skilmálalið nr. 23. Við hönnun og útfærslu almenningsrýma þarf að huga að þörfum allra, sérstaklega barna og ungmenna.
- Lýsing og hönnun mannvirkja, gróðurs og annarra innviða í almenningsrýmum skal auka öryggistilfinningu þeirra sem þau nota og hvetja þannig til notkunar sem flestra þjóðfélagshópa.

6. Hljóðvist

- Skilmálaeiningin liggur að umferðarþungum götum. Gera má ráð fyrir ýmsum mótvægisaðgerðum, s.s. hljóðmönum, hljóðveggjum eða byggingartæknilegum aðgerðum. Sýna þarf fram á hvernig kröfur um hljóðstig utandyra eru uppfylltar, t.d. með fyrirkomulagi bygginga og/eða annarra mannvirkja. Í hönnun skal einnig sýnt fram á að kröfur um hljóðstig við byggingar séu uppfylltar.
- Hljóðvist innandyra skal leyst með byggingartæknilegum aðgerðum. ahljóðvistarskýrslu fyrir hverja framkvæmd við uppbyggingu á svæðinu. Gera skal grein fyrir völdum lausnum fyrir útveggi, glugga, svalalokanir, aðgerðir á lóð o.s.frv. og hvernig viðkomandi aðgerðir mæta kröfum um hljóðstig við byggingar og á útisvæðum, sbr. ákvæði í byggingarreglugerð og leiðbeiningar Mannvirkjastofnunar um hljóðvist.
- Helstu hljóðvistarvandamál stafa af nálægð við Suðurlandsveg og Breiðholtsbraut.

7. Loftmengun

- Útfæra skal gróðurbelti á lóðum og borgarlandi nálægt umferðarþungum götum til að draga úr loftmengun.
- Gróðurbeltið skal styðja við markmið og stefnu Reykjavíkurborgar um líffræðilega fjölbreytni.

MANNVIRKI

8. Byggingarmagn aðalbygginga - yfirfærðar byggingarheimildir

- Eyktarás 26A, dreifistöð Veitna, ein hæð. Stendur á lóð.

9. Viðbótarbyggingarheimildir

- Viðbyggingar eru ekki skilgreindar innan skilmálaeiningarinnar.

10. Nýbyggingar

- Innan skilmálaeiningarinnar eru ekki skilgreindar nýbyggingar.

11. Aðrar byggingar á lóð

- Ekki heimilað.

12. ggingarreitir og byggingargjöld

BYGGINGARREITIR

- Á hverfisskipulagsuppdrætti eru sýndir tveir byggingarreitir.
- Byggingarreitir fyrir minni viðbyggingar við sérbýlishús, lyftur og stigahús við fjölbýlishús, smáhýsi og færanlegar kennslustofur eru sýnd með rauðri brotinni línu. Þessir byggingarreitir eru rúmir og ekki er gert ráð fyrir að þeir séu fullnýttir heldur sýna þeir mögulegt svæði fyrir minni viðbyggingar og stakstæðar byggingar. Útfærsla á staðsetningu smærri viðbygginga á sér stað á hönnunarstigi og skal fylgja viðeigandi leiðbeiningum hverfisskipulags þegar heimildir eru nýttar.
- Byggingarreitir fyrir stærri viðbyggingar, eins og ofanábyggingar fjölbýlishúsa, viðbyggingar og nýbyggingar, eru sýndir með blárri brotinni línu. Fullnýta má þessa byggingarreiti. Útfærsla á stærri viðbyggingum og nýbyggingum á sér stað á hönnunarstigi og skal fylgja viðeigandi leiðbeiningum hverfisskipulags þegar heimildir eru nýttar.
- Allar byggingar á lóð skulu vera innan byggingarreits.

BUNDIN BYGGINGARLÍNA

- Bundin byggingarlína kemur fram á hverfisskipulagsuppdrætti sem heil rauð lína. Bundin byggingarlína er notuð þar sem halda skal í húsalínur og götumyndir, t.d. vegna hverfisverndar eða annarra skipulagssjónarmiða. Skilyrt er að minnst 50 % þeirrar húshliðar sem snýr að bundinni byggingarlínu skuli liggja að línunni. Leitast skal við að brjóta upp húshlið sem snýr að bundinni byggingarlínu, t.d. með inndrætti, uppbroti og/eða efnisvali.

GJÖLD FYRIR BYGGINGARHEIMILDIR

- Greiða þarf gatnagerðargjöld fyrir viðbótarfermetra sem samþykkt er að byggja á grundvelli þessa hverfaskipulags skv. lögum nr. 153/2007 um gatnagerðargjöld og samþykktar um gatnagerðargjöld í Reykjavík 725/2007. Þá skal greiða innviðagjöld þegar aukinn byggingarréttur er umfram 1000 m2 skv. samkomulagi sem gert er milli byggingarréttarhafa og Reykjavíkurborgar í samræmi við samningsmarkmið Reykjavíkurborgar. Ganga skal frá slíku samkomulagi áður en byggingarleyfi er gefið út.
- Sjá upplýsingar um gatnagerðargjöld.

13. Svalir og svalalokanir

- Ekki heimilað.

14. Þakgerð og frágangur þaks

- Þakbreytingar eru ekki heimilar.

15. Kvistir

- Kvistir eru ekki heimilaðir.

16. Útlitsbreytingar og viðhald

- Við allar útlitsbreytingar og viðhald skal taka tillit til og raska sem minnst frumgerð húss og yfirbragði skilmálaeiningar.

17. Kjallari

- Kjallarar eru ekki heimilaðir.

18. Niðurrif

- Almennt er niðurrif húsa óheimilt. Ríkar ástæður skulu vera fyrir niðurrifi og áður en það er heimilað skal liggja fyrir greinargerð óháðs sérfræðings í mannvirkjagerð um ástand hússins og varðveislugildi þess. Lóðarhafi skal einnig lýsa með teikningum fyrirætlunum um það hús sem byggja á í staðinn. Þær teikningar skal kynna fyrir byggingar- og skipulagsyfirvöldum. Leyfi fyrir niðurrifi er samþykkt samhliða byggingarleyfi fyrir nýju húsi.

19. Tæknibúnaður

- Heimilt er að koma fyrir tæknibúnaði eins og sólarsellum, loftneti, gervihnattadiski og reykháfi utan á húsi. Tæknibúnaður á borð við sólarsellur þarf að falla vel að yfirborði vegg- og þakflata. Ef sólarsellur eru staðsettar á þaki skulu þær vera hluti af þakfleti og falla að honum. Sólarsellur mega vera á allt að 1/3 af þakfleti húss. Hámarkshæð tæknibúnaðar eins og loftnets, gervihnattadisks og reykháfs er 1,5 metrar upp fyrir hæstu brún þakflatar.

20. Ósamþykktar framkvæmdir

- Á ekki við.

GÆÐI BYGGÐAR

21. Lóðamörk

- Lóðarmörk eru sýnd á hverfisskipulagsuppdrætti. Nánari afmörkun lóðar er útfærð með hnitasettum lóðaruppdrætti landupplýsingadeildar Reykjavíkurborgar. Lóðarhöfum er óheimilt að fara út fyrir lóðamörk með hvers kyns framkvæmdir og/eða nýtingu á borgarlandi í eigin þágu.
- Á lóðarmörkum sem snúa að götum, gatnamótum, innkeyrslum og/eða stígum má ekki hefta sjónlínur með girðingum eða gróðri. Gróður og girðingar skulu valdar með það í huga. Við sérstakar aðstæður getur þurft að draga girðingar og gróður inn á lóð til að tryggja sjónlínur. Lóðarhafi ber ábyrgð á að gróður vaxi ekki fyrir sjónlínur vegfarenda.
- Þar sem lóðir liggja að jaðri opinna eða náttúrulegra svæða skal afmarka lóð með gróðri, grjóthleðslum eða með öðrum hætti sem fellur vel að hinu opna eða náttúrulega svæði. Ekki er leyfilegt að setja upp girðingar á slíkum lóðamörkum.

↗ **Sjá leiðbeiningar Útfærsla lóða**

22. Útfærsla lóða

- Almennt gildir um útfærslu lóða að gætt sé í hvívetna að því að skerða ekki nýtingu á næstu lóðum. Hér er þó ekki átt við lítils háttar skuggavarp eða útsýnisskerðingu. Vanda skal til alls frágangs á lóðum, s.s. með gróðursetningu og hellulögn. Vandaður frágangur skal vera á bílastæðum og leitast við að brjóta upp ásýnd þeirra með gróðri.
- Hæðir á lóðamörkum koma fram á hæðarblaði, annars vegar G-tölur við götu sem eru bindandi og hins vegar L-tölur sem eru leiðbeinandi.
- Við uppbyggingu skal lóðaruppdráttur sem sýnir fyrirkomulag lóðar fylgja aðaluppdrætti. Þar skal sýna skipulag og útfærslu lóðar, þ.m.t. hæðarsetningu, frágang bílastæða, gróðursetningu, plöntuval og ofanvatnslausnir ásamt öðrum almennum frágangi á lóðinni.

GRÓÐUR Á LÓÐUM

- Við uppbyggingu eða viðbyggingu á lóð skal sjá til þess að hlutfall gróðurs innan lóðar minnki sem minnst. Leiðir til þess eru t.d. að rækta nýjan gróður annars staðar og/eða að auka gegndræpi á lóð, sbr. skilmála um blágrænar ofanvatnslausnir.
- Gróðurval skal styðja við markmið og stefnu Reykjavíkurborgar um líffræðilega fjölbreytni og aðliggjandi lóðarhafar skulu koma sér saman um gróðurval.
- Sækja þarf um leyfi til Reykjavíkurborgar til að fella tré sem eru hærri en 8 metrar eða eldri en 60 ára.

↗ **Sjá leiðbeiningar Útfærsla lóða**

23. Almenningsrými

- Almenningsrými á svæðinu, s.s. torg, götur og önnur opin svæði, skal útfæra þannig að þau séu í senn skjólsæl, sólrík og aðlaðandi og á þeim skal gert ráð fyrir blágrænum ofanvatnslausnum. Tryggt verði gott aðgengi um allt svæðið fyrir gangandi vegfarendur. Lóðarhafar skulu sammælast um frágang á mörkum gatna, gangstétta og húsa. Gróðurval skal styðja við markmið og stefnu Reykjavíkurborgar um líffræðilegan fjölbreytileika.

DVALAR- OG LEIKSVÆÐI

- Innan skilmálaeiningarinnar eru svæði sem teljast dvalar- og/eða leiksvæði samkvæmt leiksvæðastefnu Reykjavíkur, sjá hverfisskipulagsuppdrátt.
- Frágangur skal fylgja leiksvæðastefnu Reykjavíkur og leiðbeiningum hverfisskipulags.

HVERFISGARÐAR

- Innan skilmálaeiningarinnar er hverfisgarður skv. hverfisskipulagsuppdrætti. Auka skal við trjágróður og annan gróður á svæðinu.

↗ **Sjá leiðbeiningar Almenningsrými**

24. Borgarbúskapur

- Heimilt er að nýta lóðir og borgarland fyrir borgarbúskap sem ætlaður er íbúum í hverfinu, þ.e. ræktun á matjurtum, hænsnahald og býflugnaræktun. Ef nýta á borgarland fyrir borgarbúskap skal sækja um leyfi til umhverfis- og skipulagssviðs sem ákvarðar stærð og nánari legu svæðis.
- Ef stunda á hænsnahald þarf að fylgja samþykkt um hænsnahald í Reykjavík, utan skipulagðra landbúnaðarsvæða nr. 815/2014 ásamt tilheyrandi leiðbeiningum Heilbrigðiseftirlits Reykjavíkur.
- Heimild til matvælaræktunar á borgarlandi er tímabundinn afnotaréttur sem nánar er skilgreindur í afnotaleyfi.
- Þegar heimildir um borgarbúskap eru nýttar þarf að fylgja leiðbeiningum.

↗ **Sjá leiðbeiningar Borgarbúskapur**

25. Ljósvist

- Lýsing skal fyrst og fremst beinast að aðkomu, þ.e. bílastæðum, göngu/hjólaleiðum og að inngöngum húsa. Lýsing við verandir og á lóð skal vera dempuð.
- Við hönnun og framkvæmd lýsingar innan lóða, á byggingum, opnum svæðum eða á borgarlandi skal fylgja leiðbeiningum hverfisskipulags um ljósvist.

↗ **Sjá leiðbeiningar Ljósvist**

26. Kvaðir

- Kvaðir eru tilgreindar á útgefnum mæliblöðum, í þinglýstum heimildum og lóðarleigusamningum.
- Dæmi um kvaðir eru:
- Lagnaleiðir veitna
- Aðgengi um lóð
- Hönnun og frágangur byggingar og lóða
- Tímabundnar ráðstafanir á lóð eða starfsemi



ORKA OG AUÐLINDIR

27. Meðhöndlun úrgangs

ALMENN ÁKVÆÐI

- Í gildi er Samþykkt um meðhöndlun úrgangs í Reykjavíkurborg og skal hafa þá samþykkt til hliðsjónar við ákvarðanir um úrgangslausnir í hverfinu.
- Lóðarhafar geta tekið sig saman um sameiginlegar úrgangslausnir og þurfa þá að stofna félag um reksturinn. Lausnirnar fyrir úrgang geta verið skýli, gerði eða geymsla utan um úrgangsílát sem og gámar á yfirborði eða djúpgámar. Þar sem aðgengi íbúa og/eða starfsfólks sorphirðunnar að ílátum undir úrgang er talið slakt er heimilt að óska eftir að Reykjavíkurborg gefi eftir borgarland undir nýjar úrgangslausnir, þyki sýnt að framkvæmdin leiði til bætts aðgengis og aukinnar flokkunar og skila til endurvinnslu. Þessi heimild er einungis nýtt þegar ekki er hægt að koma nýjum úrgangslausnum fyrir á viðkomandi lóðum.
- Fylgja skal leiðbeiningum um úrgangslausnir við íbúðarhúsnæði í Reykjavík.

BORGARLAND

- Í gildi er Samþykkt um meðhöndlun úrgangs í Reykjavíkurborg og skal hafa þá samþykkt til hliðsjónar við ákvarðanir um úrgangslausnir á hverfinu.
- Þar sem aðgengi íbúa og/eða starfsfólks sorphirðunnar að ílátum undir úrgang er talið slakt innan lóða er heimilt að óska eftir að Reykjavíkurborg gefi eftir borgarland undir nýjar úrgangslausnir, þyki sýnt að framkvæmdin leiði til bætts aðgengis og aukinnar flokkunar og skila til endurvinnslu. Þessi heimild er einungis nýtt þegar ekki er hægt að koma nýjum úrgangslausnum fyrir á viðkomandi lóðum.
- Heimilt er að koma fyrir stömpum undir úrgang meðfram göngustígum innan skilmálaeiningarinnar. Leitast skal við að setja upp flokkunarstampa þar sem endurvinnsluefni falla til og söfnun þeirra þykir hagkvæm.

28. Rafhleðslustæði

- Heimilt er að koma fyrir hleðslustæðum innan skilmálaeiningarinnar á borgarlandi.
- Fylgja skal leiðbeiningum Mannvirkjastofnunar og OR við gerð rafhleðslustæða.

29. Dreifistöðvar, lagnir og veitur

- Kvaðir um lagnaleiðir og inntök koma fram á útgefnum mæliblöðum.
- Spennistöð er staðsett í hverfisgarði milli Eyktaráss og Kleifaráss, sjá skilmála 8.

VISTKERFI OG MINJAR

30. Blágrænar ofanvatnslausnir

- Við frágang og útfærslu opinna svæða innan og utan lóða og þar sem aðstæður og fyrirkomulag leyfa skal leggja áherslu á að auka gegndræpt yfirborð með blágrænum ofanvatnslausnum og útfærslum, sbr. leiðbeiningar þar að lútandi.
- Ekki er heimilt að fleyta ofanvatni af lóð yfir á borgarland og/eða opið svæði nema í undantekningartilfellum og þá í samráði við skipulagsyfirvöld í borginni.
- Við nýframkvæmdir á borgarlandi skal leitast við að innleiða blágrænar ofanvatnslausnir, s.s. við hönnun og útfærslur á almenningsrýmum, opnum svæðum, götum og stígum.

↗ **Sjá leiðbeiningar Blágrænar ofanvatnslausnir**

31. Verndarákvæði

- Í skilmálaeiningunni eru engin friðuð hús.
- Sjá Byggðakönnun fyrir Borgarhluta 7 – Árbær, skýrsla nr. 183. Reykjavík: Borgarsögusafn Reykjavíkur.
- Sjá lög um menningarminjar nr. 80/2012.

32. Fornleifar

- Engar fornleifar eru skráðar innan skilmálaeiningarinnar.
- Sjá Byggðakönnun fyrir Borgarhluta 7 – Árbær, skýrsla nr. 183. Reykjavík: Borgarsögusafn Reykjavíkur.
- Sjá Lög um menningarminjar nr. 80/2012.

33. Náttúrusérkenni

- Innan skilmálaeiningarinnar eru náttúrusérkenni, sjá afmörkun á hverfisskipulagsuppdrætti. Óheimilt er að raska eða skerða þessi náttúrusérkenni.
- Stór hluti opins svæðis austan við Þingás og Þverás er upprunalegt mólendisholt. Grágrýtið hefur verndargildi og tilefni er að halda í gróðurþekjuna sem er fjölbreytt og aðlaðandi, sérstaklega austast á svæðinu.



SAMGÖNGUR

34. Samgöngustefna

- Gerð er grein fyrir samgöngustefnu fyrir hverfið í almennri greinargerð og stefnu í kafla 5.

35. Götur, stígar og gangstéttir

- Gangstéttir, hjólastígar og vegir eru sýndir á hverfisskipulagsuppdrætti.
- Nýir göngustígar og hjólastígar eru sýndir með leiðbeinandi legu á hverfisskipulagsuppdrætti.
- Við hönnun nýrra samgöngumannvirkja skal fylgja viðurkenndum leiðbeiningum um algilda hönnun og tryggja að aðgengi milli borgarlands og lóða sé fullnægjandi fyrir alla einstaklinga óháð hreyfigetu.

↗ **Sjá leiðbeiningar Borgargötur**
↗ **Sjá leiðbeiningar Almenningsrými**

36. Bílastæði og innkeyrslur

- Bílastæði við Norðurás við hlið grenndarstövar eru ætluð fyrir opna svæðið meðfram Suðurlandsvegi vegna notkunar á grenndarstöð við Norðurás.
- Ekki er heimilt að leggja þar stórum bílum eða geyma húsbíla, tjaldvagna eða annan búnað.

37. Sameiginleg bílageymsla

- Ekki heimilað.

38. Hjólastæði

- Heimilt er að koma fyrir hjólastæðum á borgarlandi.



NÁTTÚRUVÁ

39. Flóð og aðrar náttúruhamfarir

- Náttúruvá vegna flóða er talin lítil í skilmálaeiningunni.

40. Vindafar

- Nota skal tré og gróður til að binda jarðveg, tempra vind og auka skjól.

Upplýsingar um deiliskipulag sem fellt er úr gildi og yfirfærðar heimildir

↗ Suður-Selás, skipulagsuppdráttur, samþykkt 6.12.1983
↗ Suður-Selás – Norðlingaholt, samþykkt 28.3.2014
↗ Suður-Selás – Norðlingaholt, samþykkt 14.3.2011
↗ Ath. deiliskipulag vegna Eyktarass 26A – Veitur

Í kafla 8 í bók I er að finna ítarleg gögn um deiliskipulagið sem fellt er úr gildi. Þar eru einnig töflur með upplýsingum um skráð byggingarmagn á lóð skv. Fasteignaskrá og LUKR (Landupplýsingakerfi Reykjavíkur) og upplýsingar um byggingarheimildir skv. deiliskipulagi fyrir hverfið. Byggingarheimildir sem ekki hafa verið nýttar samkvæmt skilmálum í því skipulagi eru yfirfærðar í skilmála hverfisskipulags.



SKILMÁLAEINING

7.3.11

EFNISYFIRLIT

Um skilmálaeiningu

Helstu áherslur og skilmálar

Skilmálar

Deiliskipulag sem fellt er úr gildi ásamt síðari breytingum

7.3.11

Selásbraut og Viðarás, borgargötur

Um skilmálaeiningu

Í skilmálaeiningu 7.3.11 eru borgargöturnar Selásbraut og Viðarás. Þessar borgargötur liggja eftir Selásnum og inn að Selásskóla. Selásbraut er lykilgata í Selásnum og skilmálaeiningin nær frá gatnamótum Selásbrautar og Sauð- og Skógarás í norðri til gatnamóta Þveráss og Vindáss í suðri, ásamt Viðarási að torgi til móts við leikskólann Rauðuborg. Þessar borgargötur tengja þannig byggðina við stofnanir hverfisins, s.s. Rauðuborg og Selásskóla. Gert er ráð fyrir hverfiskjarna þar sem Selásbraut og Viðarás mætast. Skilmálaeiningin er mikilvæg tenging fyrir gangandi og hjólandi umferð innan Seláss en einnig fyrir ferðalög austur/vestur úr borgarhlutanum.

Helstu áherslur

- Göturnar eru afmarkaðar nánar sem borgargötur og skulu fá sérstakan forgang við endurhönnun gatna í hverfinu, sjá hverfisskipulagsuppdrátt.
- Borgargötuna skal endurhanna og fegra og bæta skal aðgengi fyrir alla samgöngumáta. Útfærsla á sér stað á hönnunarstigi.
- Hverfistorgi er komið fyrir til móts við Selásskóla.
- Staðsetning afmörkuð fyrir rafhleðslustæði og deilibíla.
- Fjöldi bílastæða er skilgreindur í skilmálum.
- Sett eru sérstök ákvæði um vistvænar áherslur, þ.m.t. ofanvatnslausnir, gróður og flokkun úrgangs innan lóðar.
- Í leiðbeiningum hverfisskipulags er að finna nánari útlistun á skipulags- og byggingarskilmálum fyrir svæðið, sérstaklega varðandi hönnun opinna svæða.

Ónýttar byggingarheimildir sem fram koma í þeim deiliskipulagsáætlunum sem falla úr gildi með gildistöku hverfisskipulagsins halda sér í skipulagsskilmálum hverfisskipulags.

Aftast í kaflanum er að finna upplýsingar um eldra deiliskipulag sem fellt er úr gildi ásamt síðari breytingum.

Skilmálaeining-7.3.11
Loftmynd sem sýnir 7.3.11 í hverfinu



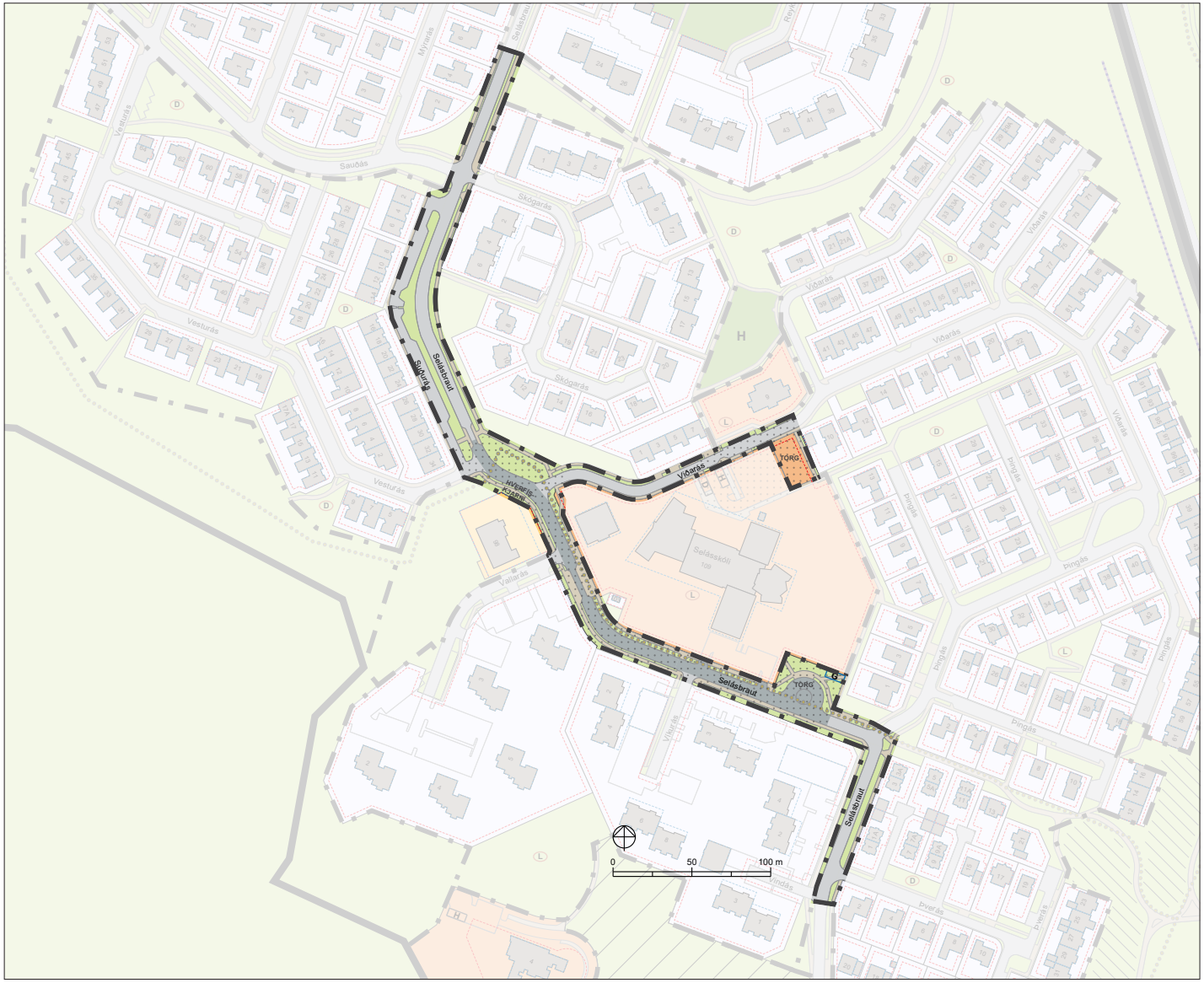

Skýringar

- Afmörkun hverfis
- Afmörkun skilmálaeininga
- Hús / byggingar
- Íbúðarbyggð
- Miðsvæði
- Samfélagsþjónusta
- Verslun og þjónusta
- Íþróttasvæði
- Ekki hluti af hverfisskipulagi
- H — Hverfisgarður: Garðar innan hverfis sem þjóna íbúm hverfis
- Grænt svæði: Gróður við göturými og önnur óskilgreind græn svæði
- L — Leiksvæði: Hefðbundið leiksvæði með gróðri og leikmöguleikum
- D — Dvalarsvæði: Grænt yfirbragð, gróður og íverusvæði
- Götur
- Borgargötur (aðalgötur)
- Bílastæði (leiðbeinandi staðsetn.)
- Gangstéttir / göngustígar
- Ný göngutenging (leiðbeinandi lega)
- Nýr hjólastígur (leiðbeinandi lega)
- Núverandi göngubrú/undirgöng
- Bætt göngubrú/undirgöng
- Ný göngubrú/undirgöng
- Þróunar-/athugunarsvæði (sérstakt deiliskipulag)
- I. Byggingarreitur
- II. Byggingarreitur
- Möguleg hækkun fjölbýlishúsa
- G — Grenndarstöð (leiðbeinandi lega)
- D — Deilibílar (leiðbeinandi lega)
- H — Hleðslustæði (leiðbeinandi lega)
- Náttúrusérkenni
- Hljóðvörn (leiðbeinandi staðsetn.)
- Hverfistorg og/eða fegrun göturýma
- Kvaðir (sjá nánar í bók 2)

Skilmálaeining-7.3.11
Skipulagsuppdráttur af skilmálaeiningu 7.3.11

Skilmálar

SAMFÉLAG

1 Starfsemi
2 Húsgerðir
3 Verslun og þjónusta
4 Fjölgun íbúða
5 Lýðheilsa
6 Hljóðvist
7 Loftmengun

MANNVIRKI

8 Byggingarmagn aðalbyggingar
9 Viðbótarbyggingarheimildir
10 Nýbyggingar
11 Aðrar byggingar á lóð
12 Byggingarreitir og gjöld
13 Svalir og svalalokanir
14 Þakgerð og frágangur þaks
15 Kvistir
16 Viðhald
17 Kjallari
18 Niðurrif
19 Tæknibúnaður
20 Ósamþykktar framkvæmdir

GÆÐI BYGGÐAR

21 Lóðamörk
22 Útfærsla lóða
23 Almenningsrými
24 Borgarbúskapur
25 Ljósvist
26 Kvaðir

ORKA OG AUÐLINDIR

27 Meðhöndlun úrgangs
28 Rafhleðslustæði
29 Dreifistöðvar, lagnir og veitur

VISTKERFI OG MINJAR

30 Blágrænar ofanvatnslausnir
31 Verndarákvæði
32 Fornleifar
33 Náttúrusérkenni

SAMGÖNGUR

34 Samgöngustefna
35 Götur, stígar og gangstéttir
36 Bílastæði og innkeyrslur
37 Sameiginleg bílageymsla
38 Hjólastæði

NÁTTÚRUVÁ

39 Flóð og aðrar náttúruhamfarir
40 Vindafar

SAMFÉLAG

1. Starfsemi

- Innan skilmálaeiningarinnar er heimilt að staðsetja starfsemi með tímabundið leyfi, s.s. matarvagna og söluhús, að undangenginni leyfisveitingu götu- og torgsölunefndar og/eða afnotadeildar og umsögn skipulagsfulltrúa.

2. Húsagerðir

- Engin hús eru í skilmálaeiningunni.

3. Verslun og þjónusta

- Heimildir til tímabundinnar starfsemi koma fram í skilmálalið nr. 1.

4. Fjölgun íbúða

- Engar íbúðir eru í skilmálaeiningunni.

5. Lýðheilsa

- Til að stuðla að bættri lýðheilsu þarf að tryggja gott aðgengi um allt svæðið fyrir gangandi vegfarendur. Aðgengi þarf að vera sérstaklega gott að almenningsrýmum, sbr. skilmálalið nr. 23. Við hönnun og útfærslu almenningsrýma þarf að huga að þörfum allra, sérstaklega barna og ungmenna.
- Lýsing og hönnun mannvirkja, gróðurs og annarra innviða í almenningsrýmum skal auka öryggistilfinningu þeirra sem þau nota og hvetja þannig til notkunar sem flestra þjóðfélagshópa.

6. Hljóðvist

- Skilmálaeiningin er aðalsamgönguæðin innan hverfisins og helsta uppspretta hávaðamengunar. Leysa skal hljóðvistarvandamál innan einingarinnar með lækkun umferðarhraða.

7. Loftmengun

- Útfæra skal gróðurbelti meðfram götunni til að draga úr loftmengun.
- Gróðurbeltið skal styðja við markmið og stefnu Reykjavíkurborgar um líffræðilega fjölbreytni.

MANNVIRKI

8. Byggingarmagn aðalbygginga - yfirfærðar byggingarheimildir

– Á ekki við. Engar byggingar eru innan skilmálaeiningarinnar.

9. Viðbótarbyggingarheimildir

– Á ekki við. Engar byggingar eru innan skilmálaeiningarinnar.

10. Nýbyggingar

– Innan skilmálaeiningarinnar eru ekki skilgreindar nýbyggingar.

11. Aðrar byggingar á lóð

– Á ekki við. Engar lóðir eru innan skilmálaeiningarinnar.

12. Byggingarreitir og byggingargjöld

– Á ekki við. Engar lóðir eða byggingar eru innan skilmálaeiningarinnar.

13. Svalir og svalalokanir

– Á ekki við. Engar byggingar eru innan skilmálaeiningarinnar.

14. Þakgerð og frágangur þaks

– Á ekki við. Engar byggingar eru innan skilmálaeiningarinnar.

15. Kvistir

– Á ekki við. Engar byggingar eru innan skilmálaeiningarinnar.

16. Útlitsbreytingar og viðhald

– Á ekki við. Engar byggingar eru innan skilmálaeiningarinnar.

17. Kjallari

– Á ekki við. Engar byggingar eru innan skilmálaeiningarinnar.

18. Niðurrif

– Á ekki við. Engar byggingar eru innan skilmálaeiningarinnar.

19. Tæknibúnaður

– Á ekki við. Engar byggingar eru innan skilmálaeiningarinnar.

20. Ósamþykktar framkvæmdir

– Á ekki við. Engar byggingar eru innan skilmálaeiningarinnar.

GÆÐI BYGGÐAR

21. Lóðamörk

- Á ekki við. Engar lóðir eru innan skilmálaeiningarinnar.

22. Útfærsla lóða

- Á ekki við. Engar lóðir eru innan skilmálaeiningarinnar.

↗ **Sjá leiðbeiningar Útfærsla lóða**

23. Almenningsrými

- Almenningsrými á svæðinu, s.s. torg, götur og önnur opin svæði, skal útfæra þannig að þau séu í senn skjólsæl, sólrík og aðlaðandi og á þeim skal gert ráð fyrir blágrænum ofanvatnslausnum. Tryggt verði gott aðgengi um allt svæðið fyrir gangandi vegfarendur. Lóðarhafar skulu sammælast um frágang á mörkum gatna, gangstétta og húsa. Gróðurval skal styðja við markmið og stefnu Reykjavíkurborgar um líffræðilegan fjölbreytileika.
- Leggja þarf ríka áherslu á að aðlaga opin svæði og tengja þau við Elliðaárdal.
- Heimilt er að koma fyrir útilistaverki innan skilmálaeiningarinnar. Í samræmi við markmið Reykjavíkurborgar verður ákveðinni fjárhæð varið í listsköpun í almenningsrýmum á skipulagssvæðinu.
- Áður en listaverki er komið fyrir þarf að liggja fyrir umsögn skipulagsfulltrúa og verkefnisstjóra á skrifstofu umhverfisgæða.
- Val og útfærsla á listaverkum og list í almenningsrýmum skal vinna í samráði við Listasafn Reykjavíkur.

GRÓÐUR Á OPNUM SVÆÐUM

- Við uppbyggingu eða breytingar á opnum svæðum skal sjá til þess að hlutfall gróðurs minnki sem minnst. Leiðir til þess eru t.d. að rækta nýjan gróður annars staðar og/eða að auka gegndræpi, sbr. skilmála um blágrænar ofanvatnslausnir.
- Gróðurval skal styðja við markmið og stefnu Reykjavíkurborgar um líffræðilega fjölbreytni og aðliggjandi lóðarhafar skulu koma sér saman um gróðurval.
- Sækja þarf um leyfi til Reykjavíkurborgar til að fella tré sem eru hærri en 8 metrar eða eldri en 60 ára.

HVERFISTORG

- Nýtt hverfistorg er afmarkað innan skilmálaeiningarinnar, sjá hverfisskipulagsuppdrátt. Heimilt er að endurhanna borgarrýmið með bættri landslagshönnun, trjágróðri og götugögnum.

↗ **Sjá leiðbeiningar Almenningsrými**

24. Borgarbúskapur

- Heimilt er að nýta lóðir og borgarland fyrir borgarbúskap sem ætlaður er íbúum í hverfinu, þ.e. ræktun á matjurtum, hænsnahald og býflugnaræktun. Ef nýta á borgarland fyrir borgarbúskap skal sækja um leyfi til umhverfis- og skipulagssviðs sem ákvarðar stærð og nánari legu svæðis.
- Ef stunda á hænsnahald þarf að fylgja samþykkt um hænsnahald í Reykjavík, utan skipulagðra landbúnaðarsvæða nr. 815/2014 ásamt tilheyrandi leiðbeiningum Heilbrigðiseftirlits Reykjavíkur.
- Heimild til matvælaræktunar á borgarlandi er tímabundinn afnotaréttur sem nánar er skilgreindur í afnotaleyfi.
- Þegar heimildir um borgarbúskap eru nýttar þarf að fylgja leiðbeiningum.

↗ **Sjá leiðbeiningar Borgarbúskapur**

25. Ljósvist

- Lýsing skal fyrst og fremst beinast að aðkomu, þ.e. bílastæðum, göngu/hjólaleiðum og að inngöngum húsa. Lýsing við verandir og á lóð skal vera dempuð.
- Við hönnun og framkvæmd lýsingar innan lóða, á byggingum, opnum svæðum eða á borgarlandi skal fylgja leiðbeiningum hverfisskipulags um ljósvist.

↗ **Sjá leiðbeiningar Ljósvist**

26. Kvaðir

- Kvaðir eru tilgreindar á útgefnum mæliblöðum, í þinglýstum heimildum og lóðarleigusamningum.
- Dæmi um kvaðir eru:
- Lagnaleiðir veitna
- Aðgengi um lóð
- Hönnun og frágangur byggingar og lóða
- Tímabundnar ráðstafanir á lóð eða starfsemi

ORKA OG AUÐLINDIR

27. Meðhöndlun úrgangs

ALMENN ÁKVÆÐI

- Í gildi er Samþykkt um meðhöndlun úrgangs í Reykjavíkurborg og skal hafa þá samþykkt til hliðsjónar við ákvarðanir um úrgangslausnir í hverfinu.
- Lóðarhafar geta tekið sig saman um sameiginlegar úrgangslausnir og þurfa þá að stofna félag um reksturinn. Lausnirnar fyrir úrgang geta verið skýli, gerði eða geymsla utan um úrgangsílát sem og gámar á yfirborði eða djúpgámar. Þar sem aðgengi íbúa og/eða starfsfólks sorphirðunnar að ílátum undir úrgang er talið slakt er heimilt að óska eftir að Reykjavíkurborg gefi eftir borgarland undir nýjar úrgangslausnir, þyki sýnt að framkvæmdin leiði til bætts aðgengis og aukinnar flokkunar og skila til endurvinnslu. Þessi heimild er einungis nýtt þegar ekki er hægt að koma nýjum úrgangslausnum fyrir á viðkomandi lóðum.
- Fylgja skal leiðbeiningum um úrgangslausnir við íbúðarhúsnæði í Reykjavík.

GRENNDARSTÖÐVAR

- Innan skilmálaeiningarinnar er afmarkað svæði fyrir grenndarstöð/-stöðvar, sjá hverfisskipulagsuppdrátt.
- Athafnasvæði fyrir hirðubíla er afmarkað á bílastæðum næst grenndarstöð. Heimilt er að staðsetja niðurgrafnar úrgangslausnir (djúpgáma) á grenndarstöðvum.
- Heimilt er að afmarka svæði og byggja skýli eða gerði í eða við grenndarstöðina til söfnunar á fleiri endurvinnanlegum úrgangsflokkum en nú er og/eða nytjahlutum.

28. Rafhleðslustæði

- Heimilt er að koma fyrir hleðslustæðum innan skilmálaeiningarinnar á borgarlandi.
- Fylgja skal leiðbeiningum Mannvirkjastofnunar og OR við gerð rafhleðslustæða.

29. Dreifistöðvar, lagnir og veitur

- Kvaðir um lagnaleiðir og inntök koma fram á útgefnum mæliblöðum.
- Háspennustrengur Veitna liggur í gegnum skilmálaeininguna, sjá hverfisskipulagsuppdrátt. Óheimilt er að raska landi nálægt strengnum nema í samráði við Veitur.

VISTKERFI OG MINJAR

30. Blágrænar ofanvatnslausnir

- Við frágang og útfærslu opinna svæða innan og utan lóða og þar sem aðstæður og fyrirkomulag leyfa skal leggja áherslu á að auka gegndræpt yfirborð með blágrænum ofanvatnslausnum og útfærslum, sbr. leiðbeiningar þar að lútandi.
- Ekki er heimilt að fleyta ofanvatni af lóð yfir á borgarland og/eða opið svæði nema í undantekningartilfellum og þá í samráði við skipulagsyfirvöld í borginni.
- Við nýframkvæmdir á borgarlandi skal leitast við að innleiða blágrænar ofanvatnslausnir, s.s. við hönnun og útfærslur á almenningsrýmum, opnum svæðum, götum og stígum.

↗ **Sjá leiðbeiningar Blágrænar ofanvatnslausnir**

31. Verndarákvæði

- Á ekki við. Engar byggingar eru innan skilmálaeiningarinnar.

32. Fornleifar

- Engar fornleifar eru skráðar innan skilmálaeiningarinnar.
- Sjá Byggðakönnun fyrir Borgarhluta 7 – Árbær, skýrsla nr. 183. Reykjavík: Borgarsögusafn Reykjavíkur.
- Sjá Lög um menningarminjar nr. 80/2012.

33. Náttúrusérkenni

- Engin náttúrusérkenni eru skráð innan skilmálaeiningarinnar.



SAMGÖNGUR

34. Samgöngustefna

- Selásbraut (og hluti Viðaráss) er skilgreind sem borgargata, sbr. Aðalskipulag Reykjavíkur 2010–2030. Um er að ræða lykilgötu í hverfinu sem skal njóta forgangs við endurhönnun og fegrun borgarrýmis innan hverfisins.
- Heimilt er að koma fyrir forgangsakreinum og/eða stoppistöðvum fyrir Strætó.
- Heimilt er að beita landslagshönnun og sérstökum hönnunarlausnum til að stýra umferðarhraða og bæta öryggi gangandi og hjólandi vegfarenda, t.d. fjölga gangbrautum og/eða þrengja götuna.

35. Götur, stígar og gangstéttir

- Gangstéttir, hjólastígar og vegir eru sýndir á hverfisskipulagsuppdrætti.
- Nýir göngustígar og hjólastígar eru sýndir með leiðbeinandi legu á hverfisskipulagsuppdrætti.
- Við hönnun nýrra samgöngumannvirkja skal fylgja viðurkenndum leiðbeiningum um algilda hönnun og tryggja að aðgengi milli borgarlands og lóða sé fullnægjandi fyrir alla einstaklinga óháð hreyfigetu.
- Við endurhönnun á borgargötum skal fylgja leiðbeiningum hverfisskipulags þar að lútandi.

↗ **Sjá leiðbeiningar Borgargötur**
↗ **Sjá leiðbeiningar Almenningsrými**

36. Bílastæði og innkeyrslur

- Ekki heimilað.
- Á ekki við.

37. Sameiginleg bílageymsla

- Ekki heimilað.

38. Hjólastæði

- Heimilt er að koma fyrir hjólastæðum á borgarlandi.
- Heimilt er að staðsetja hjólastæði og hjólaskýli við skilgreinda borgargötu, sjá uppdrátt.

NÁTTÚRUVÁ

39. Flóð og aðrar náttúruhamfarir

- Náttúruvá vegna flóða er talin lítil í skilmálaeiningunni.

40. Vindafar

- Nota skal tré og gróður til að binda jarðveg, tempra vind og auka skjól.

Upplýsingar um deiliskipulag sem fellt er úr gildi og yfirfærðar heimildir

↗ Árbær – Selás, skipulagsuppdráttur af íbúðarhverfi í Selási, samþykkt 21.8.1970

Í kafla 8 í bók I er að finna ítarleg gögn um deiliskipulagið sem fellt er úr gildi. Þar eru einnig töflur með upplýsingum um skráð byggingarmagn á lóð skv. Fasteignaskrá og LUKR (Landupplýsingakerfi Reykjavíkur) og upplýsingar um byggingarheimildir skv. deiliskipulagi frá 1970. Byggingarheimildir sem ekki hafa verið nýttar samkvæmt skilmálum í því skipulagi eru yfirfærðar í skilmála hverfisskipulags.



SKILMÁLAEINING

7.3.12

EFNISYFIRLIT

Um skilmálaeiningu

Helstu áherslur og skilmálar

Skilmálar

Deiliskipulag sem fellt er úr gildi ásamt síðari breytingum

7.3.12

Selásbraut 98 og Vallarás 2A–C

Um skilmálaeiningu

Skilmálaeining 7.3.12, Selásbraut 98 og Vallarás 2A–C, er skilgreind í Aðalskipulagi Reykjavíkur 2010–2030 sem verslunar- og þjónustukjarni. Skilmálaeiningin stendur syðst í hverfinu og afmarkast af Selásbraut að norðan, Vallarási að austan og Víðidal, hestasvæði Fáks, í vestri. Aðkoma er frá Selásbraut.

Ein bygging er innan skilmálaeiningarinnar en það er Selásbraut 98 sem er verslunar- og þjónustubygging á tveimur hæðum. Skilmálaeiningin byggðist upp á níunda áratug seinustu aldar. Ein breyting hefur verið gerð á deiliskipulagi svæðisins sem varðar stækkun á lóð.

Í hverfisskipulagi er mótuð stefna um að styrkja skilmálaeininguna sem þjónustukjarna fyrir Selás. Til að ná fram þeirri stefnu er lagt til að gerðar verði umtalsverðar breytingar á skilmálaeiningunni, sjá helstu áherslur og skilmála hér á eftir.

Helstu áherslur

- Skipulagsskilmálar í samþykktu deiliskipulagi sem fellt er úr gildi eru yfirfærðir í nýja skilmála hverfisskipulags.
- Byggingarreitir á lóðum eru stækkaðir þannig að innan þeirra rúmist öll mannvirki.
- Gefin er heimild fyrir niðurrifi byggingar við Selásbraut 98 og byggingu viðbyggingar og/eða nýbyggingar.
- Viðbygging og/eða nýbygging skal vera 3–4 hæða fjölbýlishús með verslun og þjónustu á jarðhæð og íbúðum á efri hæðum (hámarksfjöldi 24), að meðaltali 80 m² að stærð.
- Heimild fyrir byggingu íbúða og viðbótarbyggingarmagni er háð skilyrðum um umhverfisúrbætur á lóð, s.s. gerð almennings- og garðrýma og dvalarsvæða í stað malbikaðra plana.
- Fjöldi bílastæða kemur fram á skipulagsuppdrætti.
- Gera þarf ráð fyrir lifandi götuhliðum á jarðhæðum í samræmi við skilgreiningu svæðisins sem miðsvæði í Aðalskipulagi Reykjavíkur 2010–2030.
- Heimilað verður að byggja sorpskýli, hjólaskýli og smáhýsi á lóð.
- Heimild fyrir íbúðum og viðbótarbyggingarmagni er háð skilyrðum um umhverfisúrbætur á lóð, s.s. gerð almennings- og garðrýma og dvalarsvæða í stað malbikaðra bílastæða.
- Fjöldi bílastæða er endurskilgreindur í samræmi við ákvæði aðalskipulags.
- Sett eru sérstök ákvæði um vistvænar áherslur, þ.m.t. ofanvatnslausnir, gróður og meðhöndlun úrgangs innan lóðar.
- Í leiðbeiningum hverfisskipulags er að finna nánari útlistun á skipulags- og byggingarskilmálum fyrir svæðið.

Ónýttar byggingarheimildir, sem fram koma í þeim deiliskipulagsáætlunum sem falla úr gildi með gildistöku hverfisskipulagsins, halda sér í skipulagsskilmálum hverfisskipulags.

Aftast í þessum kafla er að finna upplýsingar um eldra deiliskipulag sem fellt er úr gildi ásamt síðari breytingum.

Skilmálaeining-7.3.12
Loftmynd sem sýnir 7.3.12 í hverfinu





Skýringar

- Afmörkun hverfis
- Afmörkun skilmálaeininga
- Hús / byggingar
- Íbúðarbyggð
- Miðsvæði
- Samfélagsþjónusta
- Verslun og þjónusta
- Íþróttasvæði
- Ekki hluti af hverfisskipulagi
- H — Hverfisgarður: Garðar innan hverfis sem þjóna íbúm hverfis
- Grænt svæði: Gróður við göturými og önnur óskilgreind græn svæði
- L — Leiksvæði: Hefðbundið leiksvæði með gróðri og leikmöguleikum
- D — Dvalarsvæði: Grænt yfirbragð, gróður og íverusvæði
- Götur
- Borgargötur (aðalgötur)
- Bílastæði (leiðbeinandi staðsetn.)
- Gangstéttir / göngustígar
- Ný göngutenging (leiðbeinandi lega)
- Nýr hjólastígur (leiðbeinandi lega)
- Núverandi göngubrú/undirgöng
- Bætt göngubrú/undirgöng
- Ný göngubrú/undirgöng
- Þróunar-/athugunarsvæði (sérstakt deiliskipulag)
- I. Byggingarreitur
- II. Byggingarreitur
- Möguleg hækkun fjölbýlishúsa
- G — Grenndarstöð (leiðbeinandi lega)
- D — Deilibílar (leiðbeinandi lega)
- H — Hleðslustæði (leiðbeinandi lega)
- Náttúrusérkenni
- Hljóðvörn (leiðbeinandi staðsetn.)
- Hverfistorg og/eða fegrun göturýma
- Kvaðir (sjá nánar í bók 2)

Skilmálaeining-7.3.12
Skipulagsuppdráttur af skilmálaeiningu 7.3.12

Skilmálar

SAMFÉLAG

1 Starfsemi
2 Húsgerðir
3 Verslun og þjónusta
4 Fjölgun íbúða
5 Lýðheilsa
6 Hljóðvist
7 Loftmengun

MANNVIRKI

8 Byggingarmagn aðalbyggingar
9 Viðbótarbyggingarheimildir
10 Nýbyggingar
11 Aðrar byggingar á lóð
12 Byggingarreitir og gjöld
13 Svalir og svalalokanir
14 Þakgerð og frágangur þaks
15 Kvistir
16 Viðhald
17 Kjallari
18 Niðurrif
19 Tæknibúnaður
20 Ósamþykktar framkvæmdir

GÆÐI BYGGÐAR

21 Lóðamörk
22 Útfærsla lóða
23 Almenningsrými
24 Borgarbúskapur
25 Ljósvist
26 Kvaðir

ORKA OG AUÐLINDIR

27 Meðhöndlun úrgangs
28 Rafhleðslustæði
29 Dreifistöðvar, lagnir og veitur

VISTKERFI OG MINJAR

30 Blágrænar ofanvatnslausnir
31 Verndarákvæði
32 Fornleifar
33 Náttúrusérkenni

SAMGÖNGUR

34 Samgöngustefna
35 Götur, stígar og gangstéttir
36 Bílastæði og innkeyrslur
37 Sameiginleg bílageymsla
38 Hjólastæði

NÁTTÚRUVÁ

39 Flóð og aðrar náttúruhamfarir
40 Vindafar

SAMFÉLAG

1. Starfsemi

- Landnotkun er miðsvæði skv. Aðalskipulagi Reykjavíkur 2010–2030. Rýmisfrek verslun, skrifstofur og önnur létt atvinnustarfsemi. Gististarfsemi í flokkum II–III er heimiluð á efri hæðum. Íbúðir eru heimilar á efri hæðum. Veitingastaðir í flokkum I og II eru heimilaðir.
- Lifandi starfsemi skal vera á jarðhæðum.

↗ **Sjá leiðbeiningar Hverfiskjarnar**

2. Húsagerðir

- Selásbraut 98
- Verslunar og þjónustuhúsnæði. Stakstæð og sambyggð hús á þremur til fjórum hæðum. Á fyrstu hæð/götuhæð er gert ráð fyrir verslun og þjónustu.
- Heimild er fyrir takmörkuðum fjölda íbúða á efri hæðum og atvinnustarfsemi sem samræmist landnotkunarheimildum aðalskipulags. Hámarksfjöldi íbúða er allt að 25.
- Íbúðir í kjöllurum eru ekki heimilar.

↗ **Sjá nánar í leiðbeiningunum Fjölgun íbúða**

3. Verslun og þjónusta

- Í skilmálaeiningunni skal vera verslun, þjónusta og fjölbreytt atvinnustarfsemi á jarðhæðum/götuhliðum bygginga. Á jarðhæðum er óheimilt að byrgja fyrir glugga og skulu þær vera aðgengilegar almenningi frá götuhlið eða almenningsými.

↗ **Sjá leiðbeiningar Hverfiskjarnar**

4. Fjölgun íbúða

- Á svæðinu skal vera hæfileg blanda af íbúðum og atvinnustarfsemi auk fallegra göturýma og opinna svæða sem styðja við fjölbreytt mannlíf á svæðinu.
- Stærð íbúða og fjöldi herbergja skal vera fjölbreytilegur.
- Heimilt er að byggja allt að 25 íbúðir.
- Meðalstærð 80 m2.
- Íbúðir í kjöllurum eru ekki heimilar.

↗ **Sjá leiðbeiningar Fjölgun íbúða**

5. Lýðheilsa

- Til að stuðla að bættri lýðheilsu þarf að tryggja gott aðgengi um allt svæðið fyrir gangandi vegfarendur. Aðgengi þarf að vera sérstaklega gott að almenningsrýmum, sbr. skilmálalið nr. 23. Við hönnun og útfærslu almenningsrýma þarf að huga að þörfum allra, sérstaklega barna og ungmenna.
- Lýsing og hönnun mannvirkja, gróðurs og annarra innviða í almenningsrýmum skal auka öryggistilfinningu þeirra sem þau nota og hvetja þannig til notkunar sem flestra þjóðfélagshópa.

6. Hljóðvist

- Í skilmálaeiningunni eru ekki hljóðvistarvandamál sem kalla á sértækar lausnir.

7. Loftmengun

- Í skilmálaeiningunni er ekki þörf á sérstökum ráðstöfunum vegna loftmengunar.

MANNVIRKI

8. Byggingarmagn aðalbygginga - yfirfærðar byggingarheimildir

ALMENN ÁKVÆÐI

- Byggingarheimildir sem birtar eru í næsta undirkafla eru skráðar heimildir frá eldra deiliskipulagi. Viðkomandi deiliskipulag ásamt síðari breytingum er fellt úr gildi með þessu hverfisskipulagi.
- Upplýsingar um deiliskipulagið sem fellt er úr gildi ásamt síðari breytingum má finna aftast í þessum kafla.
- Samþykktir aðaluppdrættir gilda þar sem byggingarmagn húsa er meira en deiliskipulag sem fellt er úr gildi heimilaði.
- Í þeim tilfellum þar sem byggingarmagn húsa er minna en deiliskipulag sem fellt er úr gildi heimilaði gilda ónýttar byggingarheimildir áfram, auk viðbyggingarheimilda í hverfisskipulagi.
- Í kafla 8.2 í bók I má finna yfirlit yfir skráðar stærðir í fasteignaskrá og landupplýsingum Reykjavíkur (LUKR) og byggingarheimildir í eldra skipulagi sem fellt er úr gildi.
- Í skilmálalið nr. 9 eru byggingarheimildir fyrir viðbyggingar skv. heimildum hverfisskipulags fyrir skilmálaeininguna. Heimildir fyrir nýbyggingar koma fram í skilmálalið nr. 10. Í skilmálalið nr. 11 eru heimildir fyrir aðrar byggingar á lóð.
- Nýting byggingarheimilda er skilyrt við að útfærslan sé í samræmi við leiðbeiningar hverfisskipulags.

STÆRÐIR HÚSA OG/EÐA NÝTINGARHLUTFALL

Selásbraut 98: Verslun og þjónusta

Helstu stærðir	m2
Tveggja hæða verslunar- og þjónustuhús	675,5

Hæðir húsa og hæðafjöldi
- Tvær hæðir.

9. Viðbótarbyggingarheimildir

SELÁSBRAUT 98
- Á lóðinn er stakstætt hús 675,5 m2 að stærð. Heimilt er að halda í húsin og endurnýja og byggja við og ofan á þau í samræmi við þessa skilmála. Niðurrif og endurbygging er einnig heimiuð.
- Ný uppbygging hefur það að markmiði að nýta landið betur og styrkja byggð, byggðarmynstur og götumynd.
- Íbúðarhúsnæði með verslun og þjónustu á jarðhæð sem fellur vel að íbúðabyggð (hverfisverslun og þjónusta).

VERSLUN OG ÞJÓNUSTA
- Verslun og þjónusta skal vera á jarðhæð (1. hæð) í húshlutum. Hún má einnig vera á efri hæðum.
- Óheimilt er að byrgja fyrir glugga þeirra rýma og leitast skal við að gera jarðhæðina aðgengilega almenningi út frá götuhlið eða almenningsrými.
-

ÍBÚÐIR Á EFRI HÆÐUM
- Heimilt er að byggja íbúðir og frekari þjónustu á efri hæðum á lóðunum
- Stærðir íbúða og fjöldi herbergja skal vera fjölbreytilegur, íbúðirnar skulu vera eins til fjögurra herbergja. Að undanskyldum þriggja herbergja íbúðum, sem mega vera 65 % íbúða, má engin ein íbúðartegund vera meira en 35 % af íbúðafjölda og samanlagt hlutfall eins til tveggja herbergja íbúða má ekki vera hærra en 50 %.
- Leyfilegt byggingarmagn A-rýma ofanjarðar á lóðinni er 2.560 m2, íbúðir, verslun og þjónusta og B-rýma undir þaki 125 m2. Austari hluti er fjögurra hæða og 430 m2 að grunnfleti, samtals 1720 m2.
- Vestari hluti er þriggja hæða og 280 m2 að grunnfleti, samtals 840m2.
- Til viðbótar við byggingarmagn A-rýma ofanjarðar hér að framan er heimild fyrir B-rýmum (svalir, skyggni o.s.frv.) sem mega vera allt að 15 % af heildarbyggingarmagni viðbótarbyggingarmagns A-rýma ofanjarðar á hvorri lóð.

HÆÐIR HÚSA OG HÆÐAFJÖLDI
- Lágmarkshæð salarhæðar nýbygginga á fyrstu-/ jarðhæð er 3,5 metrar og almennt skal miða við að salarhæð hverrar hæðar þar fyrir ofan sé að hámarki 3 metrar. Mesta vegghæð fyrstu hæðar húshluta má ekki fara upp fyrir 4 metra, tveggja hæða húshluta 6,5 metrar, þriggja hæða húshluta 9,5 metrar og fjögurra hæða húshluta 12,5 metrar og fimm hæða húshluta 15,5 metrar.

SVALIR OG SKYGGNI
- Til viðbótar við byggingarmagn A-rýma ofanjarðar, sbr. skilmálalið nr. 8, er heimild fyrir B-rýmum (svalir, skyggni o.s.frv.) sem mega vera allt að 15% af heildarbyggingarmagni viðbótarbyggingarmagns A-rýma ofanjarðar á hverri lóð.

ÞAK OG ÞAKFRÁGANGUR
- Þök eiga að vera flöt eða með lágmarks þakhalla.
- Heimilt er að nýta þök á tveggja og þriggja hæða húshlutum lóðar sem þakgarða.

INNKEYRSLA, BÍLAKJALLARI OG BÍLASTÆÐI

- Innkeyrsla inn á lóðirnar er frá Selásbraut. Reikna skal með einu bílastæði á íbúð og einu bílastæði fyrir hverja 50 m2 af verslunar- og þjónustuhúsnæði. Bílakjallari er ekki heimilaður Gera skal ráð fyrir samnýtingu ólíkrar starfsemi í húsinu á hluta bílastæða.

UPPBROT OG EFNISVAL

- Uppbrot skulu vera í litatónum og/eða efnisvali húshliða. Tryggja skal fjölbreytileika í lit eða efnisvali innan lóðar. Ekki er heimilt að tvær eða fleiri byggingar innan lóðar hafi sama yfirborðsefni og séu í sama lit. Allar íbúðir skulu jafnframt hafa aðgang að garðrými í gegnum stigahús. Taka skal mið af reglum um algilda hönnun og aðgengi fyrir alla varðandi hönnun og frágang á inngöngum í húsnæði. Æskilegt er að þróunaraðilar og hönnuðir hafi samráð við skipulagsyfirvöld varðandi hugmyndafræði og megináherslur uppbyggingar við upphaf hönnunarferlisins til að fara yfir möguleika og kvaðir sem gilda fyrir viðkomandi uppbyggingarreit.
-

ANNAÐ

- Heimild fyrir aukinni nýtingu á lóð er háð skilyrðum um umbreytingu og umhverfisbætur á lóð og húsnæði til að tryggja fullnægjandi gæði byggðar, sbr. skilmálalið nr. 22. Fylgja skal viðeigandi leiðbeiningum þegar heimildir eru nýttar.
- Allar íbúðir skulu jafnframt hafa aðgang að garðrými í gegnum stigahús.
- Æskilegt er að þróunaraðilar og hönnuðir hafi samráð við skipulagsyfirvöld varðandi hugmyndafræði og megináherslur deiliskipulags við upphaf hönnunarferilsins til að fara yfir möguleika og kvaðir sem gilda fyrir viðkomandi þróunarreit.

↗ **Sjá leiðbeiningar Hverfiskjarnar**

10. Nýbyggingar

- Sjá heimildir í skilmálalið nr. 9.

11. Aðrar byggingar á lóð

SORPSKÝLI

- Heimilt er að byggja sorpskýli á lóð sem þurfa þó að vera innan byggingarreits sbr. skilmálalið 12.
- Stærð á sorpskýlum getur verið 30–50 m2.
- Fylgja skal leiðbeiningum hverfisskipulags um meðhöndlun úrgangs sjá, skilmálalið nr. 27 þegar sorpskýli eru byggð.

HJÓLASKÝLI

- Heimilt er að byggja hjólaskýli á lóð sem þurfa þó að vera innan byggingarreits, sbr. skilmálalið 12.
- Fjöldi og fyrirkomulag hjólastæða skal vera skv. gildandi bíla- og hjólastæðastefnu Reykjavíkur.

SMÁHÝSI OG GRÓÐURSKÁLAR

- Heimilt er að byggja stakstæð smáhýsi á lóð sem þurfa þó að vera innan byggingarreits, sbr. skilmálalið 12. Smáhýsi á lóð mega vera garðskúrar, garðskálar, gróðurskálar og þess háttar.
- Stærð smáhýsa og gróðurskála má vera allt að 150 m2.

12. Byggingarreitir og byggingargjöld

BYGGINGARREITIR

- Á hverfisskipulagsuppdrætti eru sýndir tveir byggingarreitir.
- Byggingarreitir fyrir minni viðbyggingar við sérbýlishús, lyftur og stigahús við fjölbýlishús, smáhýsi og færanlegar kennslustofur eru sýnd

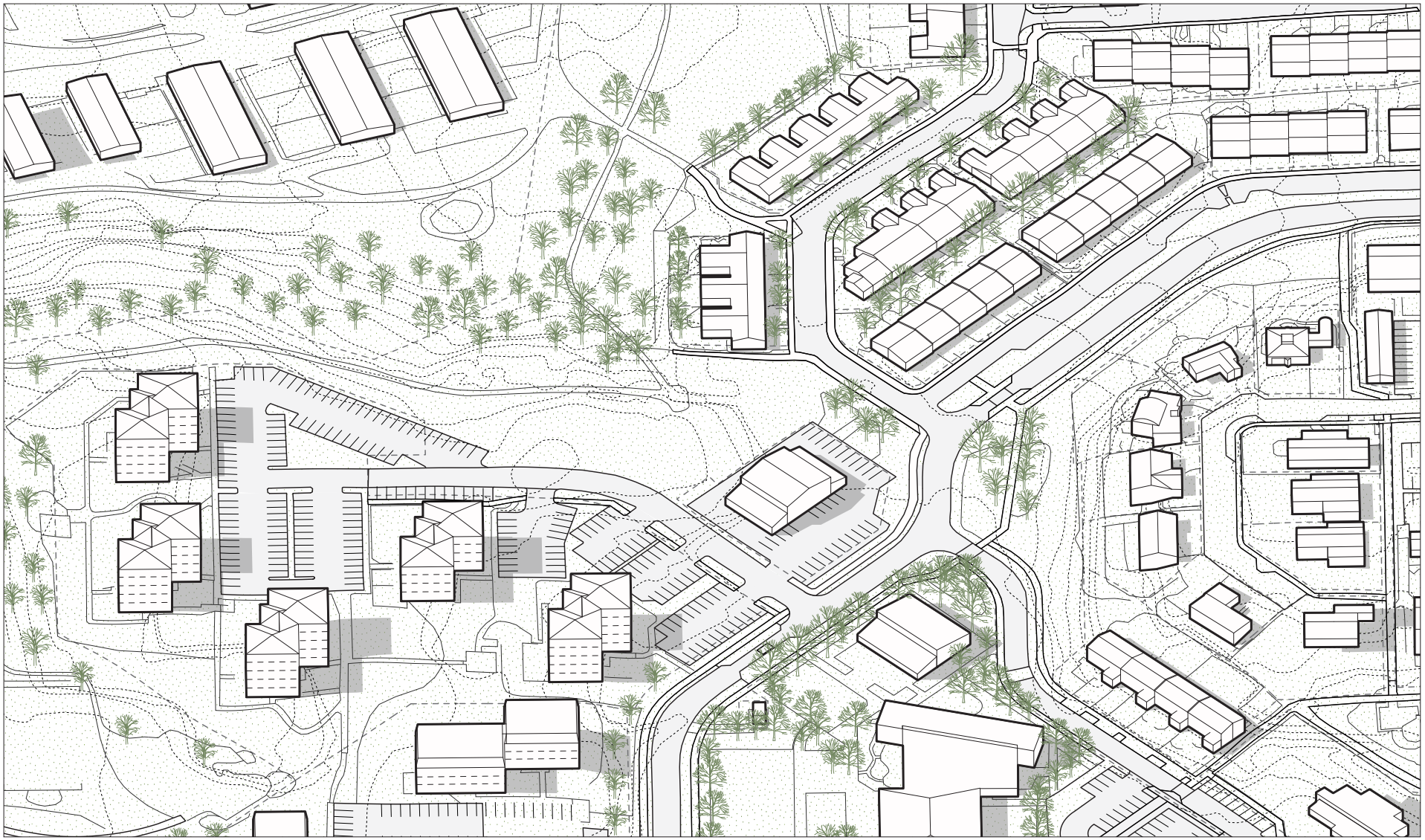

Selásbraut 98 og Vallarás 2a,2b og 2c
Afstöðumynd. Núverandi ástand

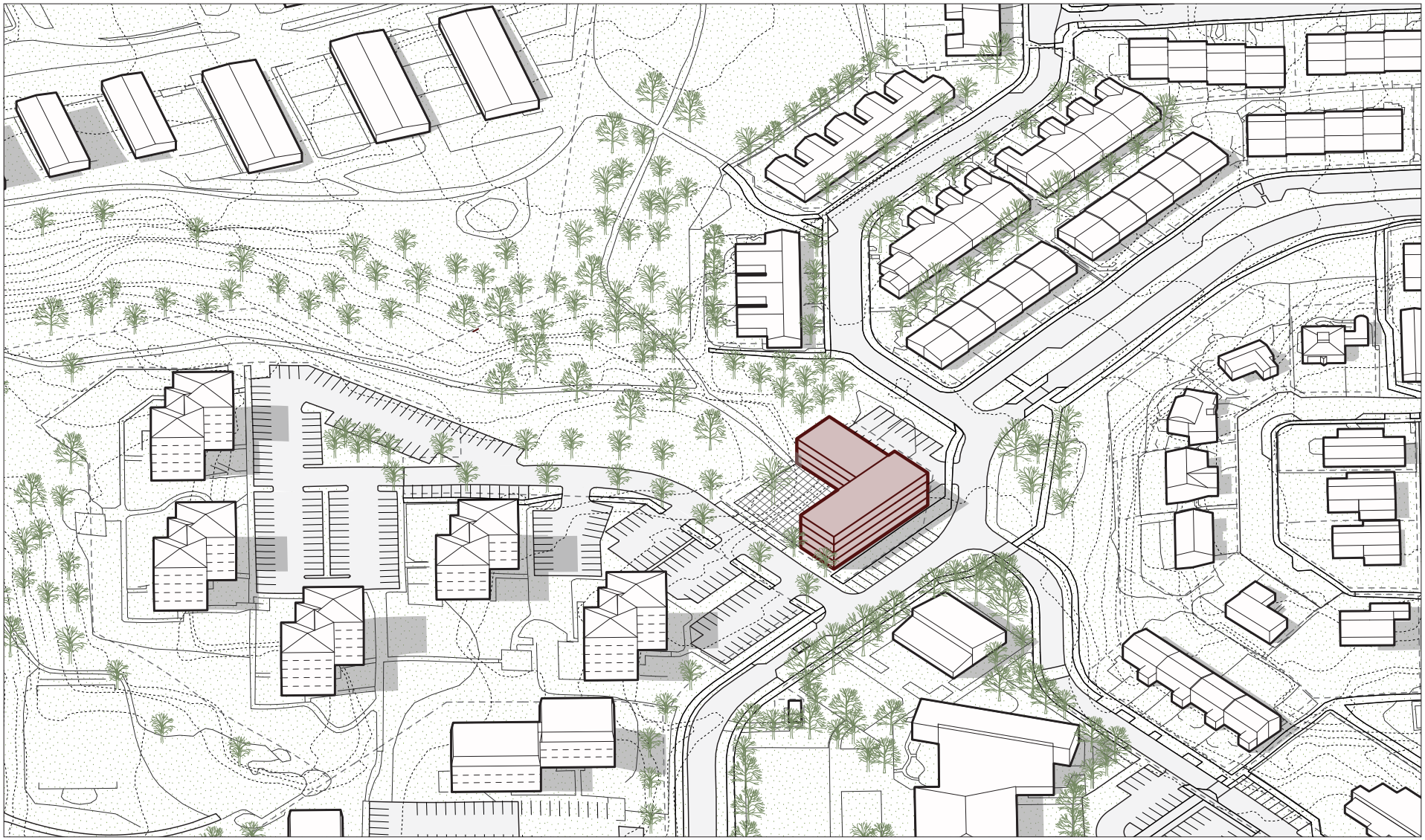

Selásbraut 98 og Vallarás 2a,2b og 2c
Afstöðumynd. Skýringar mynd af mögulegri uppbyggingu

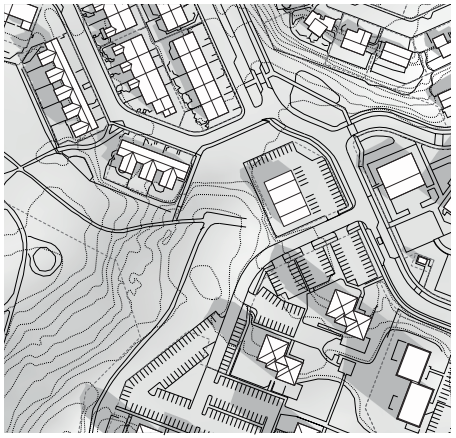

21. mars/sept.- kl 9:00



21. mars/sept. - kl 12:00



21. mars/sept. - kl 15:00

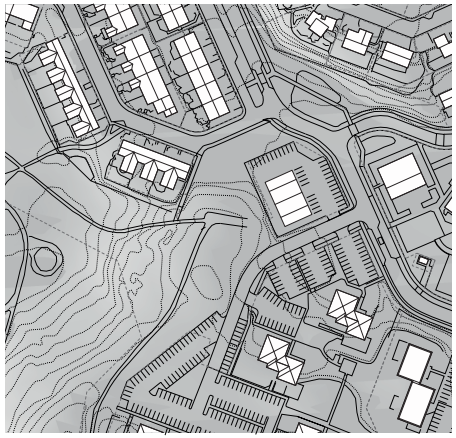

21. mars/sept. - kl 18:00

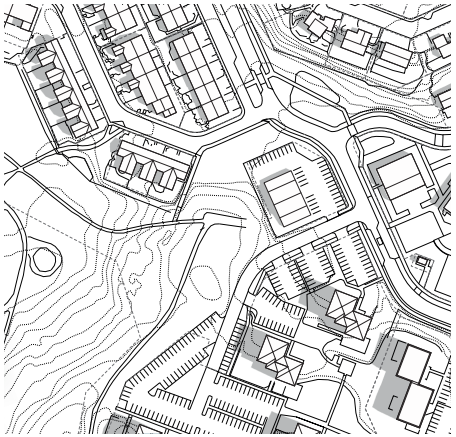

21. júní - kl 9:00



21. júní - kl 12:00

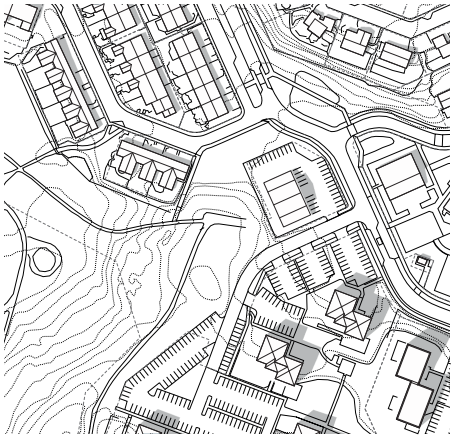

21. júní- kl 15:00



21. júní - kl 18:00

Selásbraut 98 og Vallarás 2a,2b og 2c

Núverandi ástand svæðis

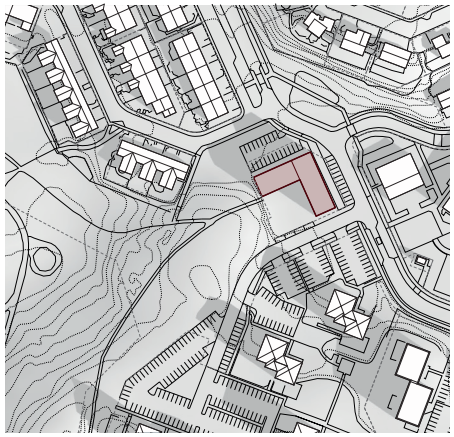
21. mars/sept.- kl 9:00

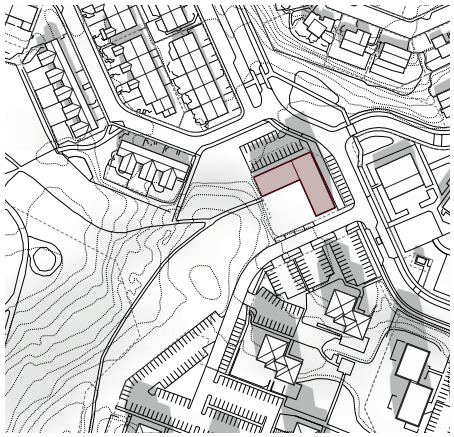
21. mars/sept. - kl 12:00


21. mars/sept. - kl 15:00


21. mars/sept. - kl 18:00

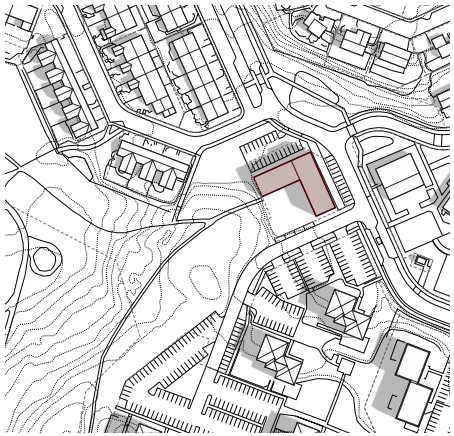
21. júní - kl 9:00

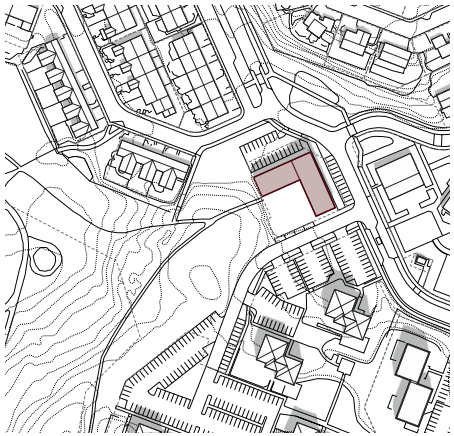
21. júní - kl 12:00

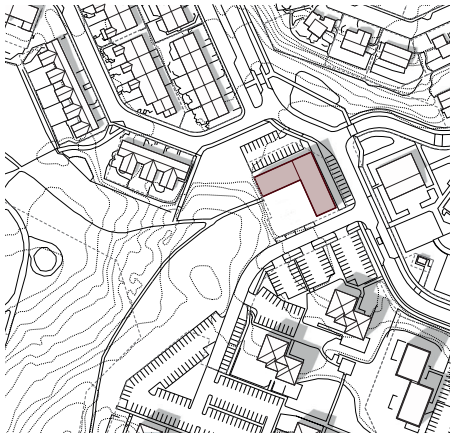
21. júní- kl 15:00

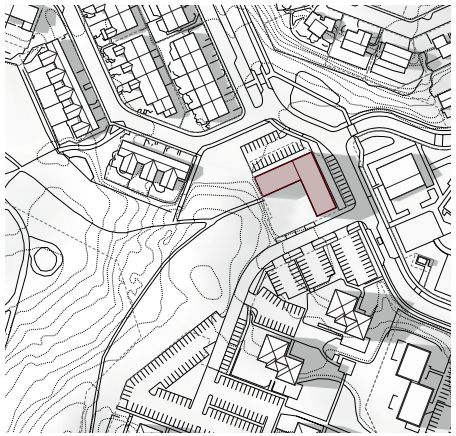
21. júní - kl 18:00

Selásbraut 98 og Vallarás 2a,2b og 2c
Skýringarmynd. Rautt sýnir mögulega uppbyggingu



Selásbraut 98 og Vallarás 2a,2b og 2c
Snið af svæðinu

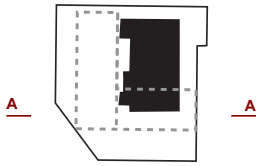

með rauðri brotinni línu. Þessir byggingarreitir eru rúmir og ekki er gert ráð fyrir að þeir séu fullnýttir heldur sýna þeir mögulegt svæði fyrir minni viðbyggingar og stakstæðar byggingar. Útfærsla á staðsetningu smærri viðbygginga á sér stað á hönnunarstigi og skal fylgja viðeigandi leiðbeiningum hverfisskipulags þegar heimildir eru nýttar.
- Byggingarreitir fyrir stærri viðbyggingar, eins og ofanábyggingar fjölbýlishúsa, viðbyggingar og nýbyggingar, eru sýndir með blárri brotinni línu. Fullnýta má þessa byggingarreiti. Útfærsla á stærri viðbyggingum og nýbyggingum á sér stað á hönnunarstigi og skal fylgja viðeigandi leiðbeiningum hverfisskipulags þegar heimildir eru nýttar.
- Allar byggingar á lóð skulu vera innan byggingarreits.

BUNDIN BYGGINGARLÍNA
- Bundin byggingarlína kemur fram á hverfisskipulagsuppdrætti sem heil rauð lína. Bundin byggingarlína er notuð þar sem halda skal í húsalínur og götumyndir, t.d. vegna hverfisverndar eða annarra skipulagssjónarmiða. Skilyrt er að minnst 50 % þeirrar húshliðar sem snýr að bundinni byggingarlínu skuli liggja að línunni. Leitast skal við að brjóta upp húshlið sem snýr að bundinni byggingarlínu, t.d. með inndrætti, uppbroti og/eða efnisvali.

GJÖLD FYRIR BYGGINGARHEIMILDIR
- Greiða þarf gatnagerðargjöld fyrir viðbótarfermetra sem samþykkt er að byggja á grundvelli þessa hverfaskipulags skv. lögum nr. 153/2007 um gatnagerðargjöld og samþykktar um gatnagerðargjöld í Reykjavík 725/2007. Þá skal greiða innviðagjöld þegar aukinn byggingarréttur er umfram 1000 m2 skv. samkomulagi sem gert er milli byggingarréttarhafa og Reykjavíkurborgar í samræmi við samningsmarkmið Reykjavíkurborgar. Ganga skal frá slíku samkomulagi áður en byggingarleyfi er gefið út.
- Sjá upplýsingar um gatnagerðargjöld.

13. Svalir og svalalokanir

- Svalir og svalalokanir eru heimilar enda falli þær vel að viðkomandi húsi hvað varðar byggingarstíl, stærð, form, efni og frágang.
- Við útfærslu og staðsetningu svala og svalalokana skal taka mið af þéttleika byggðar og tryggja viðunandi dagsbirtuskilyrði. Svalir og svalalokanir skulu ekki auka skuggavarp eða innsýn til nágranna verulega.
- Þaksvalir eru heimilar. Þakverandir eru ekki heimilar.
- Í leiðbeiningum hverfisskipulags um „Svalir“ og „Þakbreytingar“ er fjallað nánar um hvernig framangreind skilyrði eru uppfyllt.

↗ **Sjá leiðbeiningar Svalir og útlitsbreytingar á húsum**

14. Þakgerð og frágangur þaks

- Þakefni og frágangur þaks er frjáls. Heimilt er að tæknibúnaður fari 1,5 metra upp fyrir gefnar hámarkshæðir á þakfleti, sbr. skilmálalið um tæknibúnað á þaki og veggjum.

↗ **Sjá leiðbeiningar Þakbreytingar**

15. Kvistir

- Kvistir eru heimilir þar sem þakhalli leyfir enda falli þeir vel að viðkomandi húsi hvað varðar byggingarstíl, stærð, form og efni.
- Í leiðbeiningum hverfisskipulags um þakbreytingar er fjallað nánar um hvernig þessi skilyrði eru uppfyllt.

↗ **Sjá leiðbeiningar Þakbreytingar**

16. Útlitsbreytingar og viðhald

- Við allar útlitsbreytingar og viðhald skal taka tillit til og raska sem minnst frumgerð húss og yfirbragði skilmálaeiningar.

↗ **Sjá leiðbeiningar Svalir og útlitsbreytingar á húsum**

17. Kjallari

- Kjallarar eru heimilir þar sem aðstæður leyfa.
- Íbúðir í kjöllurum eru ekki heimilaðar.

18. Niðurrif

- Almennt er niðurrif húsa óheimilt. Ríkar ástæður skulu vera fyrir niðurrifi og áður en það er heimilað skal liggja fyrir greinargerð óháðs sérfræðings í mannvirkjagerð um ástand hússins og varðveislugildi þess. Lóðarhafi skal einnig lýsa með teikningum fyrirætlunum um það hús sem byggja á í staðinn. Þær teikningar skal kynna fyrir byggingar- og skipulagsyfirvöldum. Leyfi fyrir niðurrifi er samþykkt samhliða byggingarleyfi fyrir nýju húsi.
- Heimilt er að fjarlægja Selásbraut 98.

19. Tæknibúnaður

- Heimilt er að koma fyrir tæknibúnaði eins og sólarsellum, loftneti, gervihnattadiski og reykháfi utan á húsi. Tæknibúnaður á borð við sólarsellur þarf að falla vel að yfirborði vegg- og þakflata. Ef sólarsellur eru staðsettar á þaki skulu þær vera hluti af þakfleti og falla að honum.
- Hámarkshæð tæknibúnaðar eins og loftnets, gervihnattadisks og reykháfs er 1,5 metrar upp fyrir hæstu brún þakflatar.
- Í fjöleignarhúsum þarf samþykki húsfunda/meðlóðarhafa fyrir uppsetningu á hvers konar tækjabúnaði á þaki og veggjum.

20. Ósamþykktar framkvæmdir

- Sækja skal um byggingarleyfi fyrir ósamþykktum rýmum sem tekin hafa verið í notkun, t.d. í kjöllurum og sökklum, skv. samþykktum aðaluppdráttum. Einnig skal sækja um leyfi fyrir rýmum í viðbyggingum, skúrum eða skálum á lóð.

GÆÐI BYGGÐAR

21. Lóðamörk

- Lóðarmörk eru sýnd á hverfisskipulagsuppdrætti. Nánari afmörkun lóðar er útfærð með hnitasettum lóðaruppdrætti landupplýsingadeildar Reykjavíkurborgar. Lóðarhöfum er óheimilt að fara út fyrir lóðamörk með hvers kyns framkvæmdir og/eða nýtingu á borgarlandi í eigin þágu.

FRÁGANGUR Á LÓÐAMÖRKUM

- Lóðarhafar skulu hafa samráð um frágang á sameiginlegum lóðarmörkum aðliggjandi lóða. Æskilegra er að afmarka lóð með gróðri en girðingum. Séu girðingar notaðar skulu þær að jafnaði ekki vera hærri en 1,2 metrar og leitast skal við að brjóta þær upp og gróðursetja meðfram þeim.
- Ef byggður er skjólveggur inni á lóð skal hann ekki vera hærri en 1,8 metrar, miðað við hæð frá jörðu. Hann skal staðsetja þannig að á tímabilinu frá vorjafndægrum til haustjafndægra sé aldrei skuggavarp frá honum inn á nágrannalóð.
- Á lóðarmörkum sem snúa að götum, gatnamótum, innkeyrslum og/eða stígum má ekki hefta sjónlínur með girðingum eða gróðri. Gróður og girðingar skal velja með það í huga. Við sérstakar aðstæður getur þurft að draga girðingar og gróður inn á lóð til að tryggja sjónlínur. Lóðarhafi ber ábyrgð á að gróður vaxi ekki fyrir sjónlínur vegfarenda.
- Þar sem lóðir liggja að jaðri opinna eða náttúrulegra svæða skal afmarka lóð með gróðri, grjóthleðslum eða með öðrum hætti sem fellur vel að hinu opna eða náttúrulega svæði. Ekki er leyfilegt að setja upp girðingar á slíkum lóðamörkum.

↗ **Sjá leiðbeiningar Útfærsla lóða**

22. Útfærsla lóða

- Almennt gildir um útfærslu lóða að gætt sé í hvívetna að því að skerða ekki nýtingu á næstu lóðum. Hér er þó ekki átt við lítils háttar skuggavarp eða útsýnisskerðingu. Vanda skal til alls frágangs á lóðum, s.s. með gróðursetningu og hellulögn. Vandaður frágangur skal vera á bílastæðum og leitast við að brjóta upp ásýnd þeirra með gróðri.
- Hæðir á lóðamörkum koma fram á hæðarblaði, annars vegar G-tölur við götu sem eru bindandi og hins vegar L-tölur sem eru leiðbeinandi.
- Við uppbyggingu skal lóðaruppdráttur sem sýnir fyrirkomulag lóðar fylgja aðaluppdrætti. Þar skal sýna skipulag og útfærslu lóðar, þ.m.t. hæðarsetningu, frágang bílastæða, gróðursetningu, plöntuval og ofanvatnslausnir ásamt öðrum almennum frágangi á lóðinni.
- Heimild fyrir aukinni nýtingu á lóð er, eins og fram kemur í skilmálalið nr. 9 og/eða 10, háð skilyrðum um umbreytingu og umhverfisbætur á lóð og húsnæði til að tryggja fullnægjandi gæði byggðar.
- Til að virkja heimildir um aukið byggingarmagn er gerð krafa um að hlutfall gróðurþekju á bílastæðum sé að minnsta kosti 5 % af heildarflatarmáli þeirra og að hlutfall gróðurþekju sé a.m.k. 20 % af heildarflatarmáli lóðar.

GRÓÐUR Á LÓÐUM

- Við uppbyggingu eða viðbyggingu á lóð skal sjá til þess að hlutfall gróðurs innan lóðar minnki sem minnst. Leiðir til þess eru t.d. að rækta nýjan gróður annars staðar og/eða að auka gegndræpi á lóð, sbr. skilmála um blágrænar ofanvatnslausnir.
- Gróðurval skal styðja við markmið og stefnu Reykjavíkurborgar um líffræðilega fjölbreytni og aðliggjandi lóðarhafar skulu koma sér saman um gróðurval.
- Sækja þarf um leyfi til Reykjavíkurborgar til að fella tré sem eru hærri en 8 metrar eða eldri en 60 ára.

↗ **Sjá leiðbeiningar Útfærsla lóða**

23. Almenningsrými

- Almenningsrými á svæðinu, s.s. torg, götur og önnur opin svæði, skal útfæra þannig að þau séu í senn skjólsæl, sólrík og aðlaðandi og á þeim skal gert ráð fyrir blágrænum ofanvatnslausnum. Tryggt verði gott aðgengi um allt svæðið fyrir gangandi vegfarendur. Lóðarhafar skulu sammælast um frágang á mörkum gatna, gangstétta og húsa. Gróðurval skal styðja við markmið og stefnu Reykjavíkurborgar um líffræðilegan fjölbreytileika.

GRÓÐUR Á OPNUM SVÆÐUM

- Við uppbyggingu eða breytingar á opnum svæðum skal sjá til þess að hlutfall gróðurs minnki sem minnst. Leiðir til þess eru t.d. að rækta nýjan gróður annars staðar og/eða að auka gegndræpi, sbr. skilmála um blágrænar ofanvatnslausnir.
- Gróðurval skal styðja við markmið og stefnu Reykjavíkurborgar um líffræðilega fjölbreytni og aðliggjandi lóðarhafar skulu koma sér saman um gróðurval.
- Sækja þarf um leyfi til Reykjavíkurborgar til að fella tré sem eru hærri en 8 metrar eða eldri en 60 ára.
- Heimilt er að koma fyrir útilistaverki innan skilmálaeiningarinnar. Í samræmi við markmið Reykjavíkurborgar verður ákveðinni fjárhæð varið í listsköpun í almenningsrýmum á skipulagssvæðinu.
- Áður en listaverki er komið fyrir þarf að liggja fyrir umsögn skipulagsfulltrúa og verkefnisstjóra á skrifstofu umhverfisgæða.
- Val og útfærsla á listaverkum og list í almenningsrýmum skal vinna í samráði við Listasafn Reykjavíkur.
- Leggja þarf ríka áherslu á að aðlaga opin svæði og tengja þau við Elliðaárdal.

↗ **Sjá leiðbeiningar Almenningsrými**

24. Borgarbúskapur

- Heimilt er að nýta lóðir og borgarland fyrir borgarbúskap sem ætlaður er íbúum í hverfinu, þ.e. ræktun á matjurtum, hænsnahald og býflugnaræktun. Ef nýta á borgarland fyrir borgarbúskap skal sækja um leyfi til umhverfis- og skipulagssviðs sem ákvarðar stærð og nánari legu svæðis.
- Ef stunda á hænsnahald þarf að fylgja samþykkt um hænsnahald í Reykjavík, utan skipulagðra landbúnaðarsvæða nr. 815/2014 ásamt tilheyrandi leiðbeiningum Heilbrigðiseftirlits Reykjavíkur.
- Heimild til matvælaræktunar á borgarlandi er tímabundinn afnotaréttur sem nánar er skilgreindur í afnotaleyfi.
- Þegar heimildir um borgarbúskap eru nýttar þarf að fylgja leiðbeiningum.

↗ **Sjá leiðbeiningar Borgarbúskapur**

25. Ljósvist

- Lýsing skal fyrst og fremst beinast að aðkomu, þ.e. bílastæðum, göngu/hjólaleiðum og að inngöngum húsa. Lýsing við verandir og á lóð skal vera dempuð.
- Við hönnun og framkvæmd lýsingar innan lóða, á byggingum, opnum svæðum eða á borgarlandi skal fylgja leiðbeiningum hverfisskipulags um ljósvist.

↗ **Sjá leiðbeiningar Ljósvist**

26. Kvaðir

- Kvaðir eru tilgreindar á útgefnum mæliblöðum, í þinglýstum heimildum og lóðarleigusamningum.
- Dæmi um kvaðir eru:
- Lagnaleiðir veitna

- Aðgengi um lóð
- Hönnun og frágangur byggingar og lóða
- Tímabundnar ráðstafanir á lóð eða starfsemi
- Nýting uppbyggingarheimilda er háð bættum og öruggum aðkomuleiðum í skilmálaeiningunni fyrir gangandi vegfarendur, sbr. hverfisskipulagsuppdrátt.

ORKA OG AUÐLINDIR

27. Meðhöndlun úrgangs

ALMENN ÁKVÆÐI

- Í gildi er Samþykkt um meðhöndlun úrgangs í Reykjavíkurborg og skal hafa þá samþykkt til hliðsjónar við ákvarðanir um úrgangslausnir í hverfinu.
- Lóðarhafar geta tekið sig saman um sameiginlegar úrgangslausnir og þurfa þá að stofna félag um reksturinn. Lausnirnar fyrir úrgang geta verið skýli, gerði eða geymsla utan um úrgangsílát sem og gámar á yfirborði eða djúpgámar. Þar sem aðgengi íbúa og/eða starfsfólks sorphirðunnar að ílátum undir úrgang er talið slakt er heimilt að óska eftir að Reykjavíkurborg gefi eftir borgarland undir nýjar úrgangslausnir, þyki sýnt að framkvæmdin leiði til bætts aðgengis og aukinnar flokkunar og skila til endurvinnslu. Þessi heimild er einungis nýtt þegar ekki er hægt að koma nýjum úrgangslausnum fyrir á viðkomandi lóðum.
- Fylgja skal leiðbeiningum um úrgangslausnir við íbúðarhúsnæði í Reykjavík.

SAMFÉLAGSÞJÓNUSTU- OG ATVINNUHÚSNÆÐI

- Heimilt er að byggja skýli, gerði eða geymslu fyrir úrgang innan lóðar, sbr. skilmála um aðrar byggingar á lóð. Einnig er heimilt að koma fyrir gámum á yfirborði eða djúpgámum. Tilgangur heimildarinnar er að gera flokkun endurvinnsluefna aðgengilegri fyrir stór fjöleignarhús með mörgum geymslum undir úrgang og bæta aðgengi starfsfólks sorphirðunnar og hirðubíla.
- Lóðarhafi ber ábyrgð á að rými fyrir ílát henti áætluðu úrgangsmagni sem til fellur í húsnæðinu og að aðgengi sé gott til losunar íláta. Ílát undir úrgang skulu staðsett á jarðhæð, á einum stað og standa sem næst aðkomu að lóð þegar losun fer fram eða ekki lengra en 15 m frá lóðarmörkum. Ef innan skilmálaeiningarinnar eru eldri fjölbýlishús með innbyggða rennu og geymslu undir úrgang skal hætta notkun á rennum

og geymslum þegar þessi heimild er nýtt. Heimilt er að breyta aflögðum geymslum í almenna geymslu.
- Heimilt er að setja upp safnkassa á lóð sem tekur við lífrænum úrgangi og skilar næringarríkri gróðurmold til baka í lóðina.
- Heimilt er að afmarka svæði og byggja skýli eða gerði á lóð til að íbúar geti skipst á nytjahlutum. Umhirða og umsjón er á ábyrgð lóðarhafa.

28. Rafhleðslustæði

- Lóðarhafa er heimilt að koma fyrir rafhleðslustæðum fyrir rafbíla á sinni lóð.
- Fylgja skal leiðbeiningum Mannvirkjastofnunar og OR við gerð rafhleðslustæða.
- Heimilt er að koma fyrir hleðslustæðum innan skilmálaeiningarinnar á borgarlandi.
- Fylgja skal leiðbeiningum Mannvirkjastofnunar og OR við gerð rafhleðslustæða.

29. Dreifistöðvar, lagnir og veitur

- Kvaðir um lagnaleiðir og inntök koma fram á útgefnum mæliblöðum.

VISTKERFI OG MINJAR

30. Blágrænar ofanvatnslausnir

- Við frágang og útfærslu opinna svæða innan og utan lóða og þar sem aðstæður og fyrirkomulag leyfa skal leggja áherslu á að auka gegndræpt yfirborð með blágrænum ofanvatnslausnum og útfærslum, sbr. leiðbeiningar þar að lútandi.
- Ekki er heimilt að fleyta ofanvatni af lóð yfir á borgarland og/eða opið svæði nema í undantekningartilfellum og þá í samráði við skipulagsyfirvöld í borginni.
- Við nýframkvæmdir á borgarlandi skal leitast við að innleiða blágrænar ofanvatnslausnir, s.s. við hönnun og útfærslur á almenningsrýmum, opnum svæðum, götum og stígum.

↗ **Sjá leiðbeiningar Blágrænar ofanvatnslausnir**

31. Verndarákvæði

- Í skilmálaeiningunni eru engin friðuð hús.
- Sjá Byggðakönnun fyrir Borgarhluta 7 – Árbær, skýrsla nr. 183. Reykjavík: Borgarsögusafn Reykjavíkur.
- Sjá lög um menningarminjar nr. 80/2012.

32. Fornleifar

- Engar fornleifar eru skráðar innan skilmálaeiningarinnar.
- Sjá Byggðakönnun fyrir Borgarhluta 7 – Árbær, skýrsla nr. 183. Reykjavík: Borgarsögusafn Reykjavíkur.
- Sjá Lög um menningarminjar nr. 80/2012.

33. Náttúrusérkenni

- Engin náttúrusérkenni eru skráð innan skilmálaeiningarinnar.

SAMGÖNGUR

34. Samgöngustefna

- Gerð er grein fyrir samgöngustefnu fyrir hverfið í almennri greinargerð og stefnu í kafla 5.
- Mælst er til að þess að fyrirtæki og stofnanir á svæðinu móti sér samgöngustefnu og setji sér markmið um að efla vistvæna samgöngumáta fyrir starfsfólk og starfsemi á svæðinu.

35. Götur, stígar og gangstéttir

- Gangstéttir, hjólastígar og vegir eru sýndir á hverfisskipulagsuppdrætti.
- Nýir göngustígar og hjólastígar eru sýndir með leiðbeinandi legu á hverfisskipulagsuppdrætti.
- Við hönnun nýrra samgöngumannvirkja skal fylgja viðurkenndum leiðbeiningum um algilda hönnun og tryggja að aðgengi milli borgarlands og lóða sé fullnægjandi fyrir alla einstaklinga óháð hreyfigetu.

↗ **Sjá leiðbeiningar Borgargötur**
↗ **Sjá leiðbeiningar Almenningsrými**

36. Bílastæði og innkeyrslur

ALMENN ÁKVÆÐI

- Heimildir fyrir bílastæði innan skilmálaeiningarinnar koma fram á útgefnum mæliblöðum.
- Þar sem ekki eru til mæliblöð yfirfærast heimildir um bílastæði úr eldra deiliskipulagi sem fellt er úr gildi.
- Innkeyrslur á lóðir eru óbreyttar. Þó er heimilt að breyta innkeyrslum þar sem nýir byggingarreitir koma til nýtingar.

- Bílastæði fyrir hreyfihamlaða, sjá ákvæði gildandi byggingarreglugerðar.

BÍLASTÆÐI VIÐ ÞJÓNUSTU- OG ATVINNUHÚSNÆÐI

- Fjöldi og fyrirkomulag bílastæða skal vera skv. gildandi bíla- og hjólastæðastefnu Reykjavíkur.

BÍLASTÆÐI VEGNA NÝRRA ÍBÚÐA

- Fjöldi og fyrirkomulag bílastæða skal vera skv. gildandi bíla- og hjólastæðastefnu Reykjavíkur.

Selásbraut 98

- 27 bílastæði fyrir verslun og þjónustu. Eitt bílastæði fyrir hverja 50 m2 af þjónustu- og atvinnuhúsnæði. Eitt bílastæði á hverja íbúð. Innkeyrslur á lóðir eru frá Vallarási. Heimilt er að breyta innkeyrslum þar sem nýir byggingarreitir koma til nýtingar en gera þarf sérstaklega grein fyrir þeim á aðaluppdrætti með byggingarleyfisumsókn.

↗ **Sjá leiðbeiningar Hverfiskjarnar**

37. Sameiginleg bílageymsla

- Heimilt er að koma fyrir bílastæðum í bílakjallara og/eða sameiginlegri bílageymslu.

38. Hjólastæði

- Fjöldi og fyrirkomulag hjólastæða skal vera skv. gildandi bíla- og hjólastæðastefnu Reykjavíkur.
- Heimilt er að koma fyrir hjólastæðum á borgarlandi.

NÁTTÚRUVÁ

39. Flóð og aðrar náttúruhamfarir

- Náttúruvá vegna flóða er talin lítil í skilmálaeiningunni.

40. Vindafar

- Nota skal tré og gróður til að binda jarðveg, tempra vind og auka skjól.

Upplýsingar um deiliskipulag sem fellt er úr gildi og yfirfærðar heimildir

↗ Suður-Selás, skipulagsuppdráttur, samþykkt 6.12.1983
↗ Selásbraut 98, samþykkt 9.8.1994

Í kafla 8 í bók I er að finna ítarleg gögn um deiliskipulagið sem fellt er úr gildi. Þar eru einnig töflur með upplýsingum um skráð byggingarmagn á lóð skv. Fasteignaskrá og LUKR (Landupplýsingakerfi Reykjavíkur) og upplýsingar um byggingarheimildir skv. deiliskipulagi frá 1982. Byggingarheimildir sem ekki hafa verið nýttar samkvæmt skilmálum í því skipulagi eru yfirfærðar í skilmála hverfisskipulags.


KORNAX

SKILMÁLAEINING

7.3.13

EFNISYFIRLIT

Um skilmálaeiningu

Helstu áherslur og skilmálar

Skilmálar

Deiliskipulag sem fellt er úr gildi ásamt síðari breytingum

7.3.13

Vindás – Brekknaás

Um skilmálaeiningu

Þróunarsvæði fyrir nýja íbúðabyggð – Vinna þarf deiliskipulagsbreytingu fyrir skilmálaeiningu 7.3.13.

Skilmálaeiningin nær til opins svæðis vestan Selásbrautar og norðan við Brekknaás.

Svæðið er að mestu óraskað land, melar, mó- og graslendi. Stuttar gönguleiðir eru í skóla og frístundir í Seláshverfi og hesthúsabyggð í Víðidal.

Helstu áherslur

- Deiliskipulag fyrir Suður-Selás, skipulagsuppdráttur og skilmálar, samþykkt 1.3.1983, er fellt úr gildi.
- Helstu skipulagsforsendur fyrir svæðið eru settar fram í Aðalskipulagi Reykjavíkur 2010-2030. Heildarstærð svæðis er um 1.3 ha. Gert er ráð fyrir uppbyggingu allt að 20 íbúða á 1-3 hæðum. Ger er ráð fyrir að byggðin taki mið af sérkennum núverandi byggðar í nágrenninu.

Ónýttar byggingarheimildir sem fram koma í þeim deiliskipulagsáætlunum sem falla úr gildi með gildistöku hverfisskipulagsins halda sér í skipulagsskilmálum hverfiskipulags þar sem það á við.

Aftast í kaflanum er að finna upplýsingar um eldra deiliskipulag sem fellt er úr gildi ásamt síðari breytingum.

Skilmálaeining-7.3.13
Loftmynd sem sýnir 7.3.13 í hverfinu



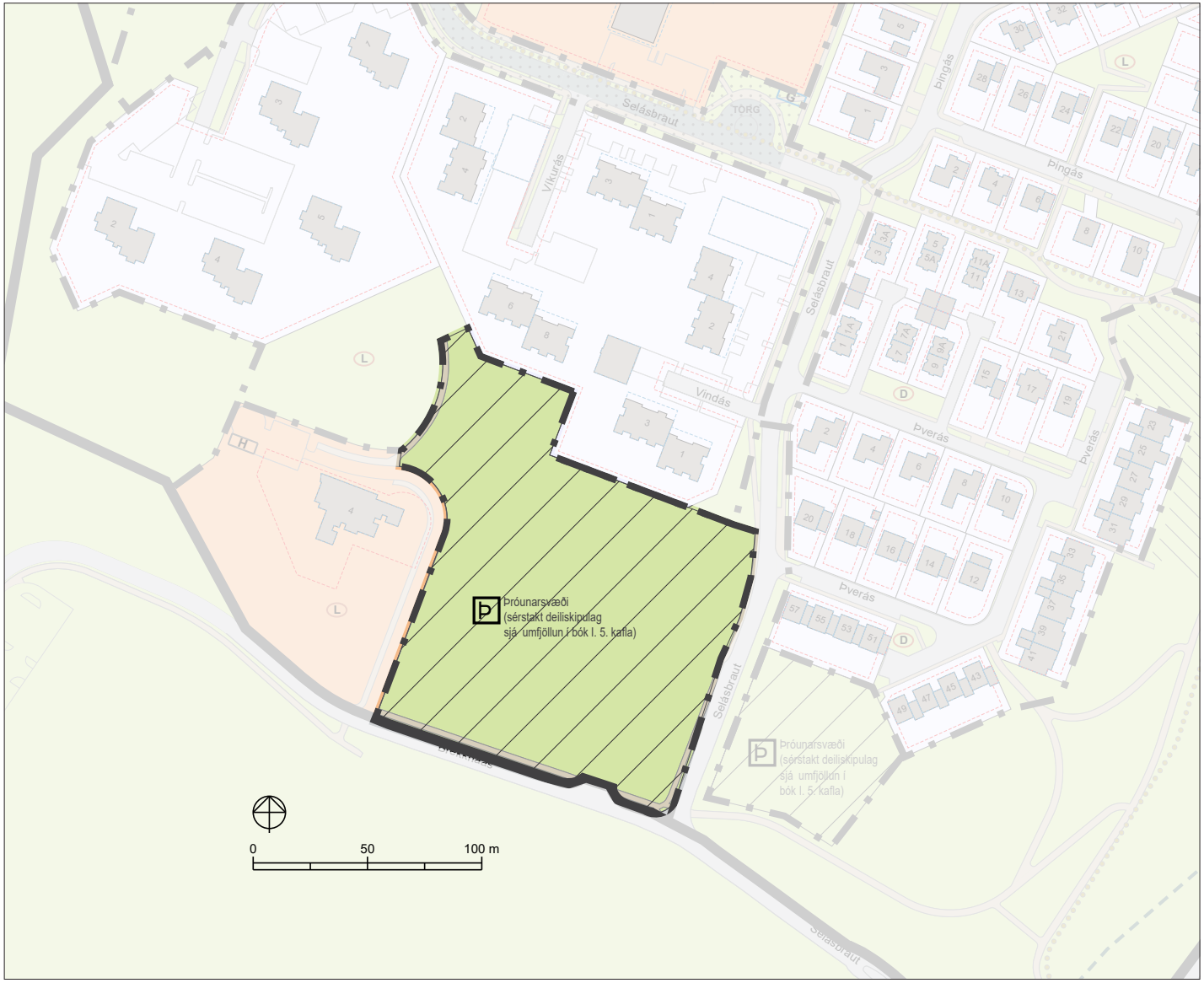

Skýringar

- Afmörkun hverfis
- Afmörkun skilmálaeininga
- Hús / byggingar
- Íbúðarbyggð
- Miðsvæði
- Samfélagsþjónusta
- Verslun og þjónusta
- Íþróttasvæði
- Ekki hluti af hverfisskipulagi
- H — Hverfisgarður: Garðar innan hverfis sem þjóna íbúm hverfis
- Grænt svæði: Gróður við göturými og önnur óskilgreind græn svæði
- L — Leiksvæði: Hefðbundið leiksvæði með gróðri og leikmöguleikum
- D — Dvalarsvæði: Grænt yfirbragð, gróður og íverusvæði
- Götur
- Borgargötur (aðalgötur)
- Bílastæði (leiðbeinandi staðsetn.)
- Gangstéttir / göngustígar
- Ný göngutenging (leiðbeinandi lega)
- Nýr hjólastígur (leiðbeinandi lega)
- Núverandi göngubrú/undirgöng
- Bætt göngubrú/undirgöng
- Ný göngubrú/undirgöng
- Þróunar-/athugunarsvæði (sérstakt deiliskipulag)
- I. Byggingarreitur
- II. Byggingarreitur
- Möguleg hækkun fjölbýlishúsa
- G — Grenndarstöð (leiðbeinandi lega)
- D — Deilibílar (leiðbeinandi lega)
- H — Hleðslustæði (leiðbeinandi lega)
- Náttúrusérkenni
- Hljóðvörn (leiðbeinandi staðsetn.)
- Hverfistorg og/eða fegrun göturýma
- Kvaðir (sjá nánar í bók 2)

Skilmálaeining-7.3.13
Skipulagsuppdráttur af skilmálaeiningu 7.3.13

Skilmálar

SAMFÉLAG

1 Starfsemi
2 Húsgerðir
3 Verslun og þjónusta
4 Fjölgun íbúða
5 Lýðheilsa
6 Hljóðvist
7 Loftmengun

MANNVIRKI

8 Byggingarmagn aðalbyggingar
9 Viðbótarbyggingarheimildir
10 Nýbyggingar
11 Aðrar byggingar á lóð
12 Byggingarreitir og gjöld
13 Svalir og svalalokanir
14 Þakgerð og frágangur þaks
15 Kvistir
16 Viðhald
17 Kjallari
18 Niðurrif
19 Tæknibúnaður
20 Ósamþykktar framkvæmdir

GÆÐI BYGGÐAR

21 Lóðamörk
22 Útfærsla lóða
23 Almenningsrými
24 Borgarbúskapur
25 Ljósvist
26 Kvaðir

ORKA OG AUÐLINDIR

27 Meðhöndlun úrgangs
28 Rafhleðslustæði
29 Dreifistöðvar, lagnir og veitur

VISTKERFI OG MINJAR

30 Blágrænar ofanvatnslausnir
31 Verndarákvæði
32 Fornleifar
33 Náttúrusérkenni

SAMGÖNGUR

34 Samgöngustefna
35 Götur, stígar og gangstéttir
36 Bílastæði og innkeyrslur
37 Sameiginleg bílageymsla
38 Hjólastæði

NÁTTÚRUVÁ

39 Flóð og aðrar náttúruhamfarir
40 Vindafar

SAMFÉLAG

1. Starfsemi

- Landnotkun er íbúðasvæði skv. Aðalskipulagi Reykjavíkur 2010–2030. Þar er fyrst og fremst gert ráð fyrir íbúðarhúsnæði og nærþjónustu sem því tengist, auk minni háttar starfsemi. Starfsemi skal falla vel að íbúðabyggð. Ekki er heimilt að fjölga bílastæðum í hverfinu, hvorki á borgarlandi né á lóð, vegna starfsemi í íbúðabyggð. Starfsemi í íbúðabyggð má ekki valda mengun, ónæði, hávaða, lykt eða vera lýti á hverfinu.
- Gististarfsemi er ekki heimiluð, nema heimagisting til 90 daga í flokki I.
- Sértæk búsetuúrræði eru heimiluð, sbr. kaflann Sértæk búsetuúrræði.

↗ **Sjá leiðbeiningar Starfsemi í íbúðabyggð**

2. Húsagerðir

- Engin hús eru innan skilmálaeiningarinnar.
- Í aðalskipulagi er gert ráð fyrir 1–3 hæða byggð, að hámarki 20–24 íbúðir.

↗ **Sjá leiðbeiningar Fjölgun íbúða**

3. Verslun og þjónusta

- Engin verslun eða þjónusta er innan skilmálaeiningarinnar.

4. Fjölgun íbúða

- Engar íbúðir er innan skilmálaeiningarinnar.
- Heimilt er gera ráð fyrir 20–24 íbúðum á reitnum með skilgreindum vikmörkum um íbúðafjölda í aðalskipulagi.

↗ **Sjá leiðbeiningar Fjölgun íbúða**

5. Lýðheilsa

- Ákvarðast í deiliskipulagi.

6. Hljóðvist

- Í skilmálaeiningunni eru ekki hljóðvistarvandamál sem kalla á sértækar lausnir.

7. Loftmengun

- Í skilmálaeiningunni er ekki þörf á sérstökum ráðstöfunum vegna loftmengunar.

MANNVIRKI

8. Byggingarmagn aðalbygginga - yfirfærðar byggingarheimildir

- Ákvarðast í deiliskipulagi.

9. Viðbótarbyggingarheimildir

- Á ekki við. Engar byggingar eru innan skilmálaeiningarinnar.
- Á ekki við. Engin hús eru innan skilmálaeiningarinnar.

10. Nýbyggingar

- Ákvarðast í deiliskipulagi.

11. Aðrar byggingar á lóð

- Ákvarðast í deiliskipulagi.

12. Byggingarreitir og byggingargjöld

- Ákvarðast í deiliskipulagi.

13. Svalir og svalalokanir

- Ákvarðast í deiliskipulagi.

14. Þakgerð og frágangur þaks

- Ákvarðast í deiliskipulagi.

15. Kvistir

- Ákvarðast í deiliskipulagi.

16. Útlitsbreytingar og viðhald

- Á ekki við. Engin hús eru innan skilmálaeiningarinnar.

17. Kjallari

- Ákvarðast í deiliskipulagi.

18. Niðurrif

- Á ekki við. Engar byggingar eru innan skilmálaeiningarinnar.
- Á ekki við. Engin hús eru innan skilmálaeiningarinnar.

19. Tæknibúnaður

- Ákvarðast í deiliskipulagi.

20. Ósamþykktar framkvæmdir

– Ákvarðast í deiliskipulagi.

GÆÐI BYGGÐAR

21. Lóðamörk

– Ákvarðast í deiliskipulagi.

↗ **Sjá leiðbeiningar Útfærsla lóða**

22. Útfærsla lóða

– Ákvarðast í deiliskipulagi.

↗ **Sjá leiðbeiningar Útfærsla lóða**

23. Almenningsrými

– Ákvarðast í deiliskipulagi.

↗ **Sjá leiðbeiningar Almenningsrými**

24. Borgarbúskapur

– Ákvarðast í deiliskipulagi.

↗ **Sjá leiðbeiningar Borgarbúskapur**

25. Ljósvist

– Ákvarðast í deiliskipulagi.

↗ **Sjá leiðbeiningar Ljósvist**

26. Kvaðir

– Ákvarðast í deiliskipulagi.



ORKA OG AUÐLINDIR

27. Meðhöndlun úrgangs

– Ákvarðast í deiliskipulagi.

28. Rafhleðslustæði

– Ákvarðast í deiliskipulagi.

29. Dreifistöðvar, lagnir og veitur

– Ákvarðast í deiliskipulagi.

VISTKERFI OG MINJAR

30. Blágrænar ofanvatnslausnir

- Ákvarðast í deiliskipulagi.
- Sjá leiðbeiningar Blágrænar ofanvatnslausnir

31. Verndarákvæði

- Í skilmálaeiningunni eru engin friðuð hús.
- Sjá Byggðakönnun fyrir Borgarhluta 7 – Árbær skýrsla nr. 183. Reykjavík: Borgarsögusafn Reykjavíkur.

32. Fornleifar

- Engar fornleifar eru skráðar innan skilmálaeiningarinnar.
- Sjá Byggðakönnun fyrir Borgarhluta 7 – Árbær skýrsla nr. 183. Reykjavík: Borgarsögusafn Reykjavíkur.

33. Náttúrusérkenni

- Engin náttúrusérkenni eru skráð innan skilmálaeiningarinnar.

SAMGÖNGUR

34. Samgöngustefna

- Ákvarðast í deiliskipulagi.

35. Götur, stígar og gangstéttir

- Ákvarðast í deiliskipulagi.

↗ **Sjá leiðbeiningar Borgargötur**
↗ **Sjá leiðbeiningar Almenningsrými**

36. Bílastæði og innkeyrslur

- Ákvarðast í deiliskipulagi.

37. Sameiginleg bílageymsla

- Ákvarðast í deiliskipulagi.

38. Hjólastæði

- Ákvarðast í deiliskipulagi.



NÁTTÚRUVÁ

39. Flóð og aðrar náttúruhamfarir

- Náttúruvá vegna flóða er talin lítil í skilmálaeiningunni.

40. Vindafar

- Ákvarðast í deiliskipulagi.

Upplýsingar um deiliskipulag sem fellt er úr gildi og yfirfærðar heimildir

↗ Deiliskipulag fyrir Suður-Selás, skipulagsuppdráttur og skilmálar, samþykkt 1.3.1983

Í kafla 8 í bók I er að finna ítarleg gögn um deiliskipulagið sem fellt er úr gildi. Þar eru einnig töflur með upplýsingum um skráð byggingarmagn á lóð skv. Fasteignaskrá og LUKR (Landupplýsingakerfi Reykjavíkur) og upplýsingar um byggingarheimildir skv. deiliskipulagi fyrir hverfið. Byggingarheimildir sem ekki hafa verið nýttar samkvæmt skilmálum í því skipulagi eru yfirfærðar í skilmála hverfisskipulags.





Hverfisskipulag Reykjavíkur

Reykjavíkurborg

Útgáfa 0.0 / 14.12. 2018

Reykjavíkurborg
Borgartún 12-14
105 Reykjavík